






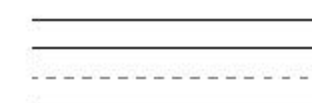



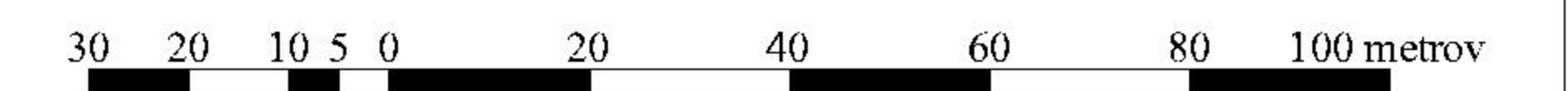




**LEGENDA:**

-  NOVOPREDVIDENE STAVBE
-  MOŽNOST ZDRUŽEVANJA STAVB
-  MAX. ZUNANJI OBOD KONSTRUKCIJE Z NADSREŠKI
-  TLAKOVANE POVRŠINE
-  ZELENE POVRŠINE
-  DREVESNA VEGETACIJA
-  CESTIŠČE S PLOČNIKOM ZA PEŠČE
-  DVOSMERNI KOLESARSKA STEZA S PLOČNIKOM ZA PEŠČE
-  UVOZI V KLETNO ETAŽO
-  PARKIRIŠČE
-  MEJA OBMOČJA UREJANJA



**OPPN**




**OBČINSKI PODROBNI PROSTORSKI NAČRT ZA  
Či 2 - CENTRALNE DEJAVNOSTI V  
ČIRČAH**

**PRIKAZ VPLIVOV IN POVEZAV S  
SOSEDNJIMI OBMOČJI**



**REGIJSKA RAZVOJNA DRUŽBA  
D.O.O.**

DRUŽBA ZA SONARAVNO UREJANJE PROSTORA  
LJUBLJANSKA 76, 1230 DOMŽALE  
Tel.: (01) 7242 892

INVESTITOR:	IDA NEPREMIČNINE IN DRUGE STORITVE D.O.O. Ulica Juleta Gabrovška 34, 4000 KRANJ		
PREDMET:	OBČINSKI PODROBNI PROSTORSKI NAČRT Či 2 - CENTRALNE DEJAVNOSTI V ČIRČAH		
FAZA:	DOPOLNJEN OSNUTEK		
ŽIG PODJETJA:	ODGOVORNI VODJA PROJEKTA:	ID. ŠTEVILKA:	PODPIS:
	Borut ULČAR, u.d.a.	ZAPS - 0415	
	PROJEKTANTE:	ID. ŠTEVILKA:	PODPIS:
	Vera RUČAR, poobl.aah.	ZAPS - 9090	
	Gregor RUČAR, gr.aah.		
DIREKTOR:	DATUM IZDELAVE FAZE:	ŠTEVILKA PROJEKTA:	
Borut ULČAR	OKTOBER 2010	08/10	
IZDELAL GEODETSKI NAČRT:	DATUM GEODETSKEGA NAČRTA:	MERILO:	ŠTEVILKA LISTA:
BIRO ZA GEODETSKE STORITVE D.O.O.	FEBRUAR 2010 (št. elaborata: 15/2010)	1:1500	B.3