





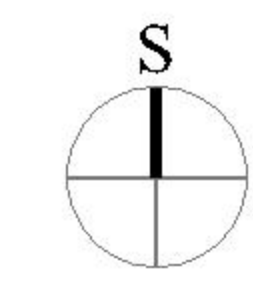




LEGENDA:

	KLETNA ETAŽA
	MOŽNOST ZDRUŽEVANJA KLETNIH ETAŽ
	PRIKAZ PROMETNIH POVRŠIN V PARTERJU
	UVOZ/IZVOZ KLETNE ETAŽE
	PARKIRIŠČE
	MEJA OBMOČJA UREJANJA



OPPN

**OBČINSKI PODROBNI PROSTORSKI NAČRT ZA
Či 2 - CENTRALNE DEJAVNOSTI V ČIRČAH**

PRIKAZ UREDITEV GLEDE POTEKA OMREŽIJ IN
PRIKLJUČEVANJA OBJEKTOV NA GOSPODARSKO
JAVNO INFRASTRUKTURO TER GRAJENO JAVNO
DOBRO - PROMETNO OMREŽJE (KLETNA ETAŽA)

RRD
REGIJSKA RAZVOJNA DRUŽBA
D.O.O.
DRUŽBA ZA SONARAVNO UREJANJE PROSTORA
LJUBLJANSKA 76, 1230 DOMŽALE
Tel.: (01) 7242 892

INVESTITOR:	IDA NEPREMIČNINE IN DRUGE STORITVE D.O.O. Ulica Juleta Gabrovška 34, 4000 KRANJ		
PREDMET:	OBČINSKI PODROBNI PROSTORSKI NAČRT Či 2 - CENTRALNE DEJAVNOSTI V ČIRČAH		
FAZA:	DOPOLNJEN OSNUTEK		
ŽIG PODJETJA:	ODGOVORNI VODJA PROJEKTA:	ID. ŠTEVILKA:	PODPIS:
	Borut ULČAR, u.d.a	ZAPS - 0415	<i>Borut Ulčar</i>
	PROJEKTANTE:	ID. ŠTEVILKA:	PODPIS:
Vera RUTAR, pooblaš.	ZAPS - 9090	<i>Vera Rutar</i>	
Gregor RUTAR, grteh.			<i>Gregor Rutar</i>
DIREKTOR:	DATUM IZDELAVE FAZE:	ŠTEVILKA PROJEKTA:	
Borut ULČAR	OKTOBER 2010	08/10	
IZDELAL GEODETSKI NAČRT:	DATUM GEODETSKEGA NAČRTA:	MERILO:	ŠTEVILKA LISTA:
BIRO ZA GEODETSKE STORITVE D.O.O.	FEBRUAR 2010 (št. elaborata: 15/2010)	1:1000	B.5.2