











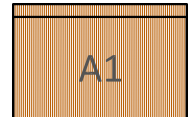
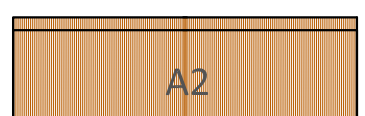
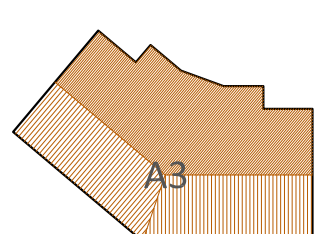
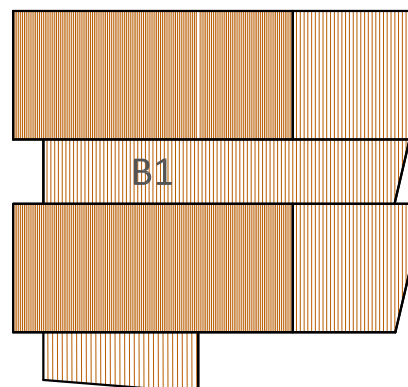
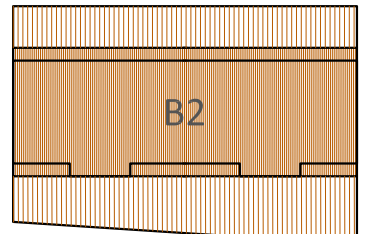
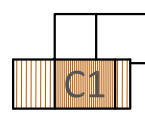
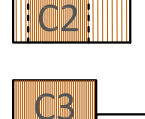
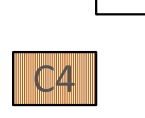
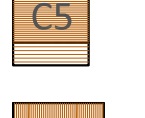
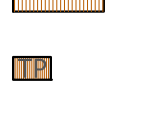



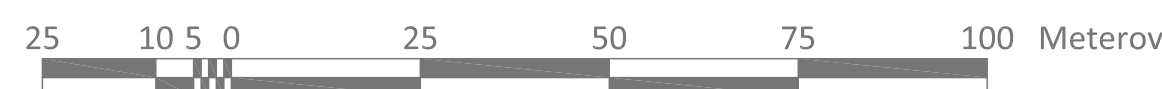


LEGENDA

-  MEJA OBMOČJA UREJANJA OPPN
-  CESTA
-  PLOČNIK
-  VODOTOK
-  PARCELNA MEJA
-  PARCELNA ŠTEVILKA
-  OBSTOJEČI OBJEKTI
-  NOVOPREDVIDENI OBJEKT
-  ORTOFOTO POSNETEK
-  NOVOPREDVIDENA DREVESNA VEGETACIJA
-  UREJENE ZELENE POVRŠINE
-  UREJENA ŽIVICA (ŽIVA MEJA)

STAVBNI TIPI (SKLADNO DOLOČILOM 8.ČLENA ODLOKA)

-  A1 (16 stavb)
-  A2 (1 stavba)
-  A3 (1 stavba)
-  B1 (1 stavba)
-  B2 (1 stavba)
-  C1 (68 stavb)
-  C2 (5 stavb)
-  C3 (4 stavbe)
-  C4 (4 stavbe)
-  C5 (5 stavb)
-  C6 (19 stavb)
-  TRANSFORMATORSKA POSTAJA (4 objekti)
-  EKOLOŠKI OTOK (4 objekti)



OBČINSKI PODROBNI PROSTORSKI NAČRT (OPPN) ZA OBMOČJE EUP Z OZNAKAMI ML7/1 -13 MLAKA PRI KRANJU

- DOPOLNJEN OSNUTEK -
- JAVNA RAZGRNITEV / JAVNA OBRAVNAVA -

4. ZAZIDALNA (UREDITVENA) SITUACIJA



REGIJSKA RAZVOJNA DRUŽBA
D.O.O.

DRUŽBA ZA SONARAVNO UREJANJE PROSTORA
LJUBLJANSKA 76, 1230 DOMŽALE
Tel.: 0117242-892

naziv dokumenta: OBČINSKI PODROBNI PROSTORSKI NAČRT (OPPN)
ZA OBMOČJE EUP Z OZNAKAMI
ML 7/1-13 - MLAKA PRI KRANJU

naročnik / investitor: Mestna občina Kranj,
Slovenski trg 1, 4000 Kranj

faza: DOPOLNJEN OSNUTEK - JR/JD

priljubljen/načrtovalec: RRD - Regijska razvojna družba d.o.o., Domžale,
Ljubljanska 76, 1230 Domžale

odgovorni vodja projekta: Borut ULČAR u.d.i.a., ZAPS 0415 A

sodelavci: Uroš ULČAR, abs. arh.
Martina ROTAR u.d.i.a., ZAPS 1155 A
Eva ULČAR, u.d.i.k.a., ZAPS 1858 KA
Aleš BENET, mag.inž.arh.

direktor: Borut ULČAR u.d.i.a.

datum: maj 2018

št. projekta: 07/2018

merilo: 1:1000

št. lista: 04/08