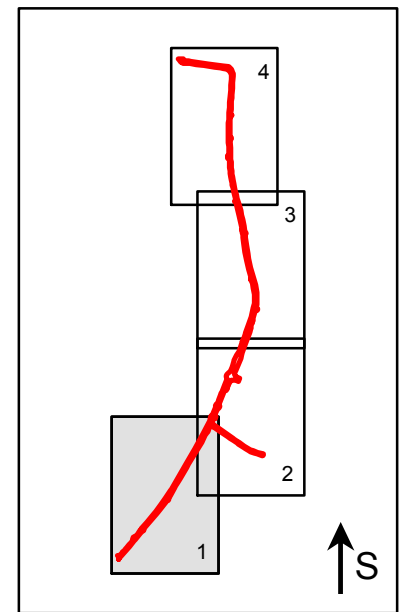
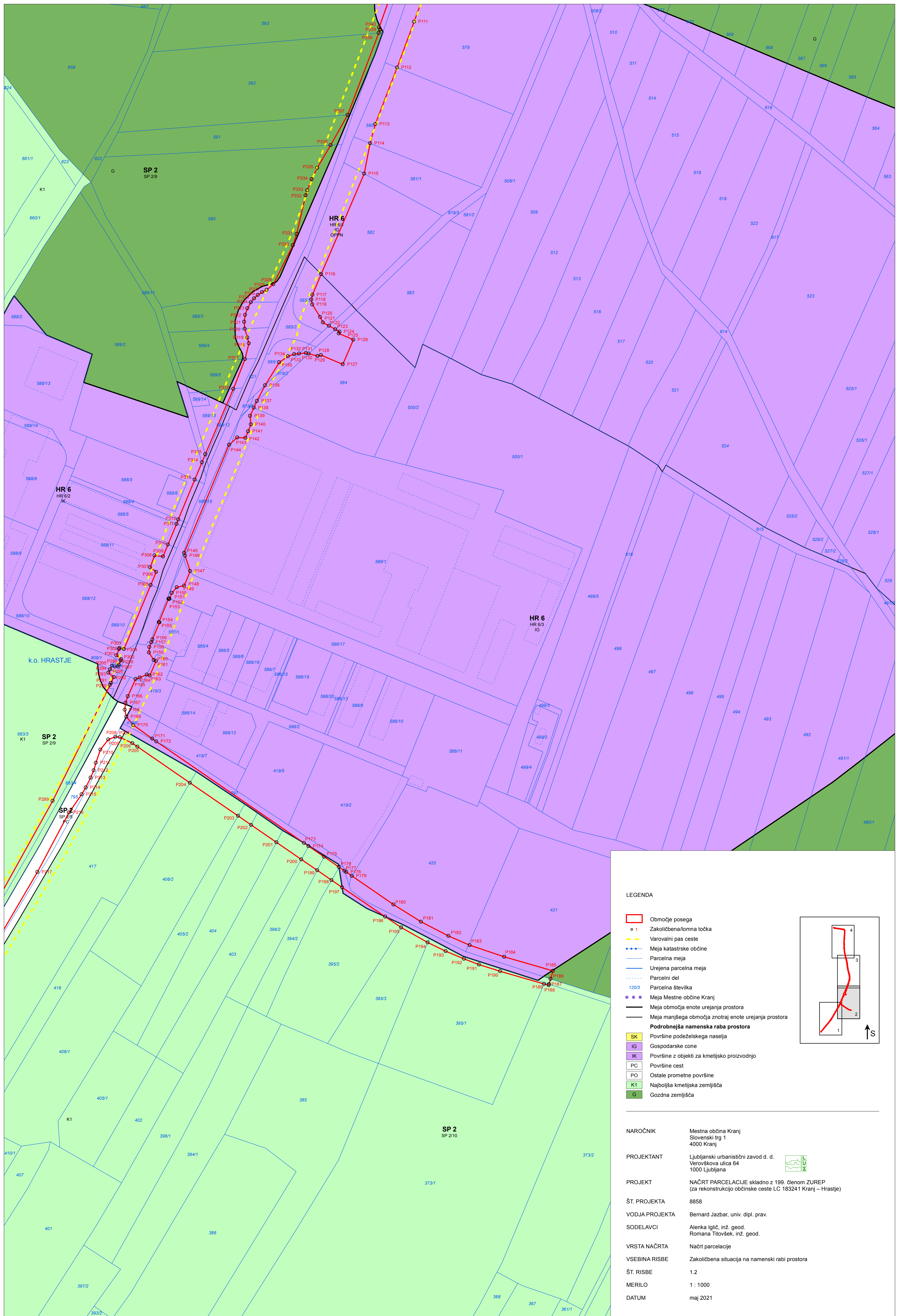


**LEGENDA**

- Območje posega
  - o Zakoličbena/olmna točka
  - Varovalni pas ceste
  - Meja katastrske občine
  - Parcelna meja
  - Urejena parcelna meja
  - Parcelni del
  - Parcelna številka
  - Meja Mestne občine Kranj
  - Meja območja enote urejanja prostora
  - Meja manjšega območja znotraj enote urejanja prostora
- Podrobnejša namenska raba prostora**
- SK Površine podeželskega naselja
  - IG Gospodarske cone
  - IK Površine z objekti za kmetijsko proizvodnjo
  - PC Površine cest
  - PO Ostale prometne površine
  - K1 Najboljše kmetijska zemljišča
  - G Gozdna zemljišča

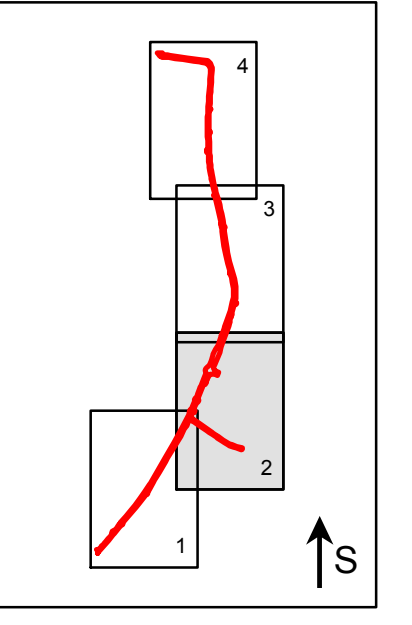


NAROČNIK	Mestna občina Kranj Slovenski trg 1 4000 Kranj
PROJEKTANT	Ljubljanski urbanistični zavod d. d. Verovškova ulica 64 1000 Ljubljana
PROJEKT	NAČRT PARCELACIJE skladno z 199. členom ZUREP (za rekonstrukcijo občinske ceste LC 183241 Kranj – Hraslje)
ŠT. PROJEKTA	8858
VODJA PROJEKTA	Bernard Jazbar, univ. dipl. prav.
SODELAVCI	Alenka Igič, inž. geod. Romana Titovšek, inž. geod.
VRSTA NAČRTA	Načrt parcelacije
VSEBINA RISBE	Zakoličbena situacija na namenski rabi prostora
ŠT. RISBE	1.1
MERILO	1 : 1000
DATUM	maj 2021

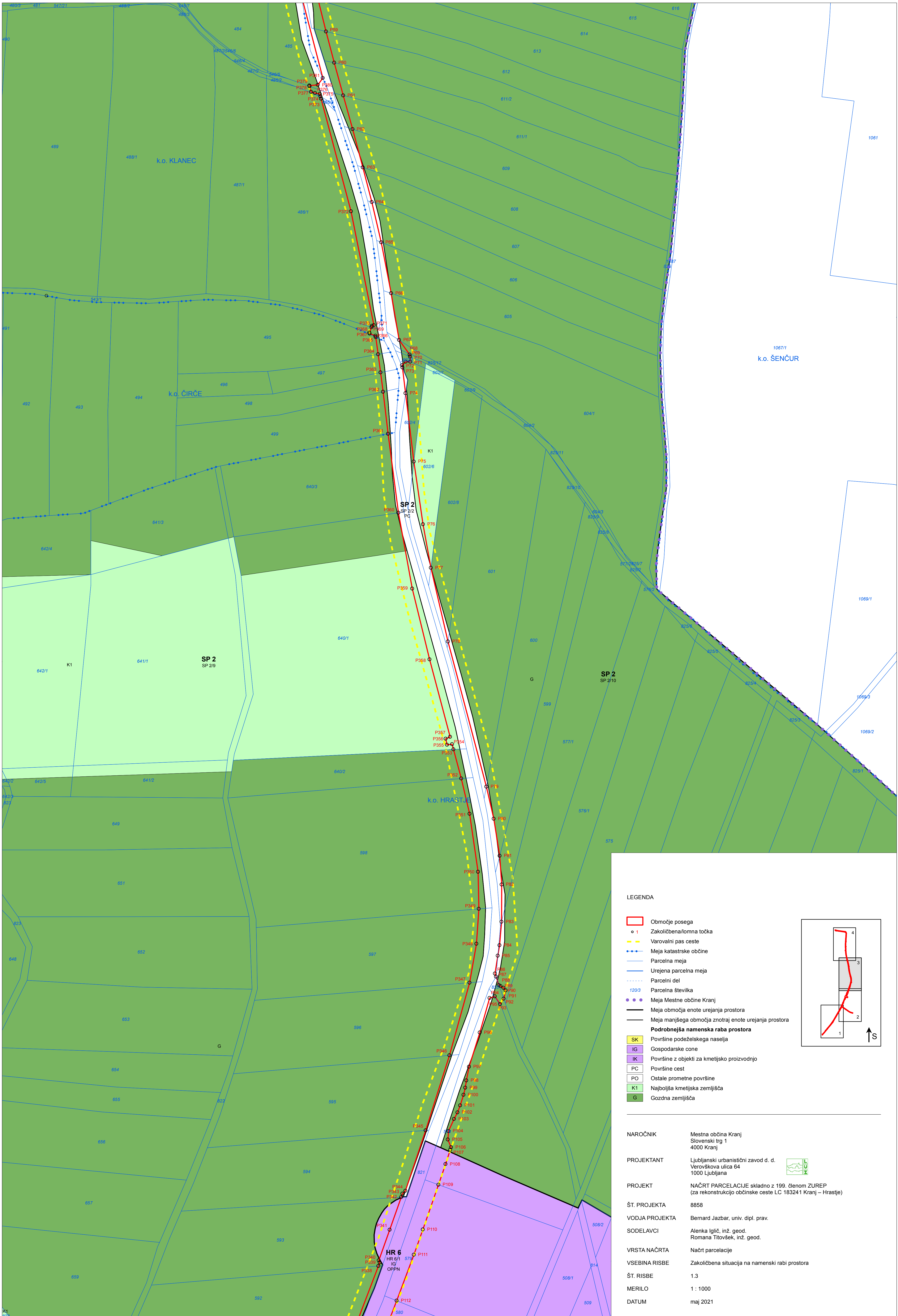


**LEGENDA**

- Območje posega
  - o 1 Zakoličbena/oljna točka
  - Varovalni pas ceste
  - Meja katastrske občine
  - Parcelna meja
  - Urejena parcelna meja
  - Parcelni del
  - Parcelna številka
  - Meja Mestne občine Kranj
  - Meja območja enote urejanja prostora
  - Meja manjšega območja znotraj enote urejanja prostora
- Podrobnejša namenska raba prostora**
- SK Površine podeželskega naselja
  - IG Gospodarske cone
  - IK Površine z objekti za kmetijsko proizvodnjo
  - PC Površine cest
  - PO Ostale prometne površine
  - K1 Najboljše kmetijska zemljišča
  - G Gozdna zemljišča

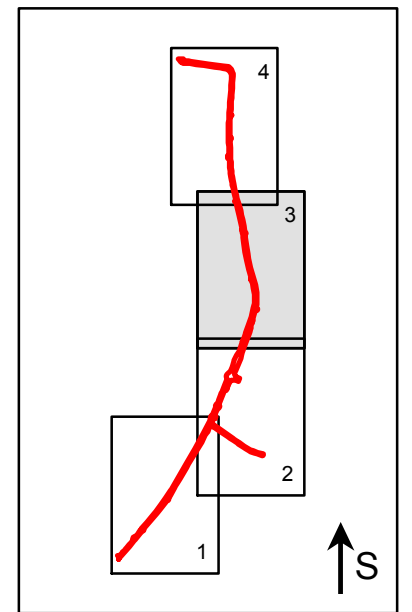


NAROČNIK	Mestna občina Kranj Slovenski trg 1 4000 Kranj
PROJEKTANT	Ljubljanski urbanistični zavod d. d. Verovškova ulica 64 1000 Ljubljana
PROJEKT	NAČRT PARCELACIJE skladno z 199. členom ZUREP (za rekonstrukcijo občinske ceste LC 183241 Kranj – Hrastje)
ŠT. PROJEKTA	8858
VODJA PROJEKTA	Bernard Jazbar, univ. dipl. prav.
SODELAVCI	Alenka Igič, inž. geod. Romana Titovšek, inž. geod.
VRSTA NAČRTA	Načrt parcelacije
VSEBINA RISBE	Zakoličbena situacija na namenski rabi prostora
ŠT. RISBE	1.2
MERILO	1 : 1000
DATUM	maj 2021

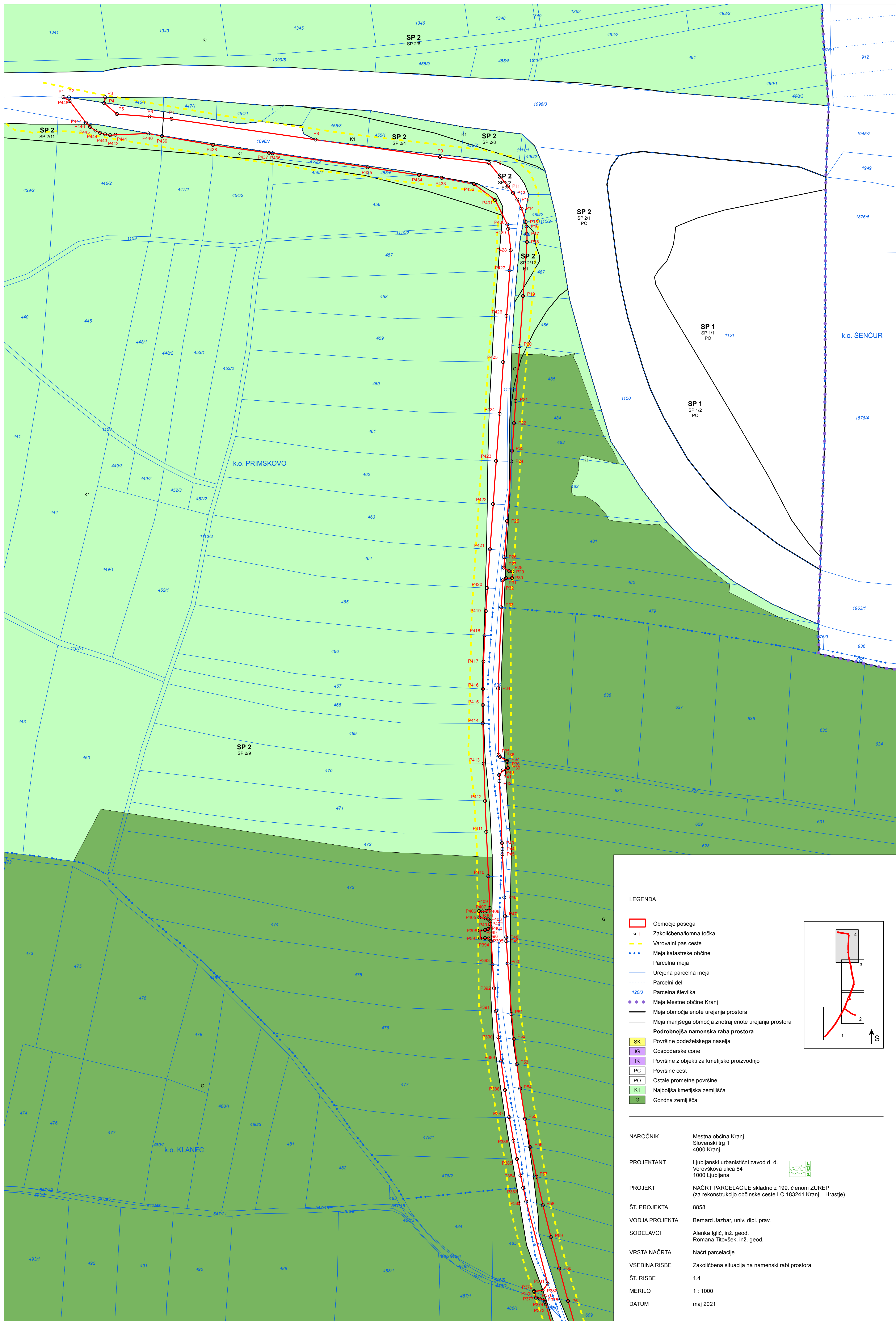


LEGENDA

- Območje posega
  - o 1 Zakoličbena/oljna točka
  - Varovalni pas ceste
  - Meja katastrske občine
  - Parcelna meja
  - Urejena parcelna meja
  - Parcelni del
  - Parcelna številka
  - o Meja Mestne občine Kranj
  - Meja območja enote urejanja prostora
  - Meja manjšega območja znotraj enote urejanja prostora
- Podrobnejša namenska raba prostora**
- SK Površine podeželskega naselja
  - IG Gospodarske cone
  - IK Površine z objekti za kmetijsko proizvodnjo
  - PC Površine cest
  - PO Ostale prometne površine
  - K1 Najboljše kmetijska zemljišča
  - G Gozdna zemljišča

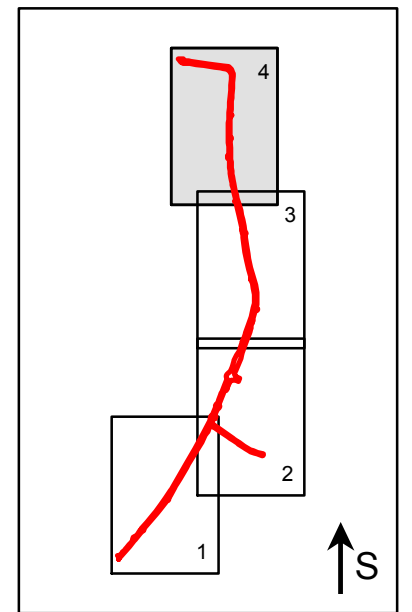


NAROČNIK	Mestna občina Kranj Slovenski trg 1 4000 Kranj
PROJEKTANT	Ljubljanski urbanistični zavod d. d. Verovškova ulica 64 1000 Ljubljana
PROJEKT	NAČRT PARCELACIJE skladno z 199. členom ZUREP (za rekonstrukcijo občinske ceste LC 183241 Kranj – Hrastje)
ŠT. PROJEKTA	8858
VODJA PROJEKTA	Bernard Jazbar, univ. dipl. prav.
SODELAVCI	Alenka Igič, inž. geod. Romana Titovšek, inž. geod.
VRSTA NAČRTA	Načrt parcelacije
VSEBINA RISBE	Zakoličbena situacija na namenski rabi prostora
ŠT. RISBE	1.3
MERILO	1 : 1000
DATUM	maj 2021



**LEGENDA**

- Območje posega
  - o Zakoličbena/oljna točka
  - Varovalni pas ceste
  - Meja katastrske občine
  - Parcelna meja
  - Urejena parcelna meja
  - Parcelni del
  - Parcelna številka
  - o Meja Mestne občine Kranj
  - Meja območja enote urejanja prostora
  - Meja manjšega območja znotraj enote urejanja prostora
- Podrobnejša namenska raba prostora**
- SK Površine podeželskega naselja
  - IG Gospodarske cone
  - IK Površine z objekti za kmetijsko proizvodnjo
  - PC Površine cest
  - PO Ostale prometne površine
  - K1 Najboljša kmetijska zemljišča
  - G Gozdna zemljišča



**NAROČNIK** Mestna občina Kranj  
Slovenski trg 1  
4000 Kranj

**PROJEKTANT** Ljubljanski urbanistični zavod d. d.  
Verovškova ulica 64  
1000 Ljubljana

**PROJEKT** NAČRT PARCELACIJE skladno z 199. členom ZUREP  
(za rekonstrukcijo občinske ceste LC 183241 Kranj – Hraslje)

**ŠT. PROJEKTA** 8858

**VODJA PROJEKTA** Bernard Jazbar, univ. dipl. prav.

**SODELAVCI** Alenka Igič, inž. geod.  
Romana Titovšek, inž. geod.

**VRSTA NAČRTA** Načrt parcelacije

**VSEBINA RISBE** Zakoličbena situacija na namenski rabi prostora

**ŠT. RISBE** 1.4

**MERILO** 1 : 1000

**DATUM** maj 2021