VKLJUČEVANJE PREBIVALCEV V PROCES PRENOVE SOSESKE NOVE DRULOVKE V KRANJU

v sklopu projekta Interreg Podonavje Agora

MESTNA OBČINA
KRANJ

Interreg
Danube Transnational Programme
AGORA

NAROČNIK: **MESTNA OBČINA KRANJ**, Slovenski trg 1, 4000 Kranj,
župan Matjaž Rakovec

URAD ZA OKOLJE IN PROSTOR, vodja urada Janez Ziherl

koordinatorke: UOP MOK, Suzana Jamšek, u.d.i.k.a.
Aleksandra Ažman, u.d.i.a.
Ana Ahčin, u.d.i.a.
sodelujoči Oddelek za mestni svet in krajevne skupnosti,
vodja oddelka Tatjana Bilbija
sodelujoča KS Orehek Drulovka, predsednik Marjan Fajfar

IZVAJALEC DELAVNIC: **APARH d.o.o.**, Predoslje 85b, 4000 Kranj
Aleš Peternel, u.d.i.a.
Tina Pernuš, u.d.i.k.a
mag. Vojko Vavpotič, univ. dipl. soc. delavec
Marko Paušer, abs.arh.
moderator: Jošt Kozelj, dipl. ing. grad.
izdelava poročila: Daniela Velinova Atanasova, m.i.a.

LETO IZDELAVE: 2021

K A Z A L O

1 Predgovor župana Matjaža Rakovca 7

2 Uvod 9

3 Vključevanje prebivalcev 9

4 Vključevanje prebivalcev v proces prenove nove Drulovke 10

5 Vabilo na delavnico in anketa 10

5.1 Rezultati ankete 12

6 Delavnica Drulovka 14

6.1 Omizje Varnost 14

6.2 Omizje "Pod lipo" 17

6.3 Omizje Zelene površine 17

6.4 Omizje Družabno življenje 21

7 Grafični povzetek predlogov 22

Matjaž Rakovec,

župan Mestne občine Kranj

1 Predgovor župana Matjaža Rakovca

Kranj je gostoljubno mesto športa in kulture, obdano s slikovito zeleno okolico, ki ponuja številne priložnosti za rekreacijo in raznovrstna doživetja. Ponaša se tudi s pestro kulturno in turistično ponudbo ter razvejano športno infrastrukturo, ob tem pa postaja center digitalizacije in se razvija v pametno in mesto poslovnih priložnosti. Z dobro skrbjo za ljudi, okolje, mestno infrastrukturo in podporo gospodarstvu skrbimo za še boljšo kakovost bivanja.

Vizija Kranja je, da ostane čisto, varno in zdravo mesto, zato smo se zavezali trajnosti in zeleni politiki na vseh ravneh. Ob tem si želimo deliti in še nadgraditi izkušnje na področju urejanja prostora in varovanja okolja. Zato je Mestna občina Kranj aktiven partner pri različnih evropskih projektih, eden večjih je prav projekt Agora. S tem želimo dati nov smisel in možnosti za razvoj območjem, ki imajo tak potencial, in to v sodelovanju z občani. Ti najbolje poznajo prednosti in izzive okolja, v katerem živijo, in so zato brez dvoma najboljši partner za spreminjanje razmer na bolje. Začeli smo na Planini, nadaljujemo na Drulovki in prepričan sem, da bo to primer dobre prakse ne le za kranjsko občino, ampak tudi širše.

2 Uvod

Projekt INTERREG PODONAVJE AGORA se sooča s problematiko naraščanja premalo izkoriščenih ali celo neizkoriščenih zemljišč in stavb. Aktivnosti projekta AGORA bodo 10-im mestom v Podonavju prenesla znanje in jim predstavila učinkovite inovativne instrumente upravljanja, ki bodo v pomoč pri oživljanju slabo ali neizkoriščenih zemljišč in stavb.

Za pilotno območje projektnega partnerja Mestne občine Kranj je bilo izbrano naselje novejše Drulovke, načrtovano v 1. polovici 80. let, zgrajeno v 2. polovici 80. let. Območje soseske Drulovka leži vzhodno od obstoječe večinoma individualne pozidave na Drulovki med kanjonom reke Save -Zarico in pasom železnice. Pri oblikovanju gabarita soseske so bile upoštevane vedute iz Planike in Delavskega mostu in vedute na okoliške hribe. Poseben poudarek pri načrtovanju je bil na umestitvi grozdnate zasnove nove soseske v zelenje ob kanjonu Save, v ločevanju peš in motornega prometa in kombinaciji nizke (P, P+1, P+M) stavbne tipologije vrstnih oz. atrijskih individualnih hiš (cca 60 %) in večstanovanjskih objektov (cca 40 %) z dvokapno streho. Celotna soseska obsega skupaj z rekreacijskimi površinami 18.5 ha. Na tej površini biva približno 1300 prebivalcev.

Minilo je 35 let od gradnje in soseska je potrebna prenove in posodobitve.
Spremenil se je politični sistem iz kolektivne lastnine v zasebno lastnino. Nastali so problemi lastništva ter s tem povezane skrbi za urejanje skupnih in zasebnih prostorov. Na področju mobilnosti se namesto v avtomobile vlaga v peš in kolesarsko infrastrukturo ter javni prevoz, obstoječa otroška in športna igrišča so potrebna obnove in posodobitve, ponovno je potrebno osvežiti družabno življenje v naselju, spremenili so se standardi za požarno in prometno varnost, povečuje se količina komunalnih odpadkov na prebivalca,…

Brez ukrepov bo nastajalo neurejeno okolje, ki vodi v naraščujoče nezadovoljstvo med prebivalci, pojavi se dvig vandalizma in kriminala, soseska postane v očeh prebivalcev in širše javnosti stigmatizirana, kar posledično vodi v še večjo neatraktivnost, neurejenost in nekvalitetno okolje.

3 Vključevanje prebivalcev

Eden izmed pomembnih mehanizmov pri sprejemanju prostorskih aktov in drugega delovanja na področju politik prostora je dandanes vsekakor **aktivno vključevanje javnosti** v sam proces razvoja zasnove projektov in programov.

Še posebej je težnja k participatorni demokraciji in možnosti za sodelovanje javnosti pri sprejemanju odločitev na področju prostora smiselna pri urejanju sosesk. **Načrtovanje bivalnega okolja skupaj z uporabniki omogoča, da so prostori načrtovani skladno z njihovimi potrebami in željami** ter hkrati zmanjšuje verjetnost občutka odtujenosti in nevarnost vandalizma. Udeleženci, ki so vključeni v načrtovalski proces, vzpostavijo do skupnih prostorov bolj oseben in angažiran odnos. Skozi proces sodelovanja se **krepijo medsebojni odnosi in občutek povezanosti** tako znotraj lokalne skupnosti kot med prebivalci in organizacijami.

Prebivalci so vir dragocenih informacij, njihov glas pa ne pripomore samo k boljšemu razumevanju lokalnega okolja in procesov v njem (ter posledično boljšemu prostorskemu načrtovanju), temveč tudi k razvoju bolj trajnostne družbe.

Seveda pa za celovito urbano prenovo potrebujemo več kot pa samo zavzeto lokalno skupnost. Potrebna je ***strategija celostne prenove stanovanjske soseske*** (t.j. sosesk kot celote, ne pa le obnove posameznih delov, stavb ipd.), urejeno vprašanje lastništva in statusa javnega dobrega, jasna določitev pristojnosti in odgovornosti posameznih akterjev (mestna uprava, lastniki zemljišč, lokalna skupnost ...), fleksibilna in odzivna javna uprava ter povezovanje in sodelovanje med različnimi službami in oddelki in ne nazadnje vzpostavitev dolgoročnega sistema finančnih (in drugih) podpor lokalnim iniciativam in nevladnim organizacijam, ki sodelujejo pri projektu prenove.

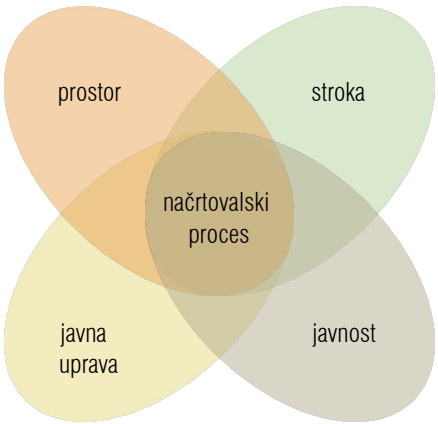

4 Vključevanje prebivalcev v proces prenove nove Drulovke

V letu 2021 Mestna občina Kranj skupaj z Urbanističnim inštitutom Republike Slovenije pristopi k EU projektu Agora. Ključni izziv projekta predstavlja povečanje zmogljivosti javne uprave za neposredno izkoriščanje lokalnega potenciala oz. sprememba paradigme, ki je potrebna za vzpostavitev prožnejših, vključujočih in ustvarjalnejših instrumentov za javno/zasebno sodelovanje za socialno in urbanistično regeneracijo prostora, v katerem živimo.

Glavni nosilec projekta pri MOK je Urad za okolje in prostor pod vodstvom Janeza Ziherla. Glavni koordinatorji pri projektu Suzana Jamšek, Aleksandra Ažman in Ana Ahčin, vodja Oddelka za mestni svet in krajevne skupnosti Tatjana Bilbija ter predstavniki drugih uradov MOK, pripravljajo analizo stanja iz različnih področij Nove Drulovke in določajo smernice za nadaljnje korake prenove in posodobitve soseske.

Vzpostavi se multidisciplinarna skupina predstavnikov MOK, KS in lokalne nevladne organizacije arhitektov KRARH. V tej skupini so poleg arhitektov in krajinskih arhitektov tudi upravni administrativni tehnik, gradbenik in socialni pedagog ki skupaj pripravijo akcijski plan, katerega glavni namen je s pomočjo inovativnih prijemov pridobiti ključne informacije oz. ideje in predloge s strani prebivalcev soseske. Odločili so se, da po gospodinjstvih izvedejo anketo in v živo izvedejo skupinsko delavnico zbiranja predlogov.

sestanek Urada za okolje in prostor

slike Delavnice

5 Vabilo na delavnico in anketa

Cilj je, da se v raziskavo vključi čim večje število prebivalcev soseske ter zagotovi njihovo aktivno vključevanje. V sodelovanju s KS Drulovka se je na vsa gospodinjstva v naselju Nova Drulovka poslalo dvostransko vabilo na delavnico in anketo, na različnih lokacijah znotraj soseske pa so se nalepili plakati - vabila na delavnico. Vabilo na delavnico je bilo objavljeno tudi v lokalnem časopisu Kranjske novice, na spletni strani MOK in KS Drulovka, ter preko socialnega medija Facebook.

Vabilo je na eni strani vsebovalo vse podatke o poteku delavnice, na drugi strani pa nagradno anketo (9 x pica v lokalni piceriji) o ključnih izzivih v soseski. Poslanih je bilo 300 anket, pravilno izpolnjenih je prispelo 19 (le 6 %). Gospodinjstva, ki imajo na nabiralnikih nalepko brez reklam niso dobila anket, zato je potrebno naslednjič poštarja ponovno opozoriti.

24.avgusta vabljeni na delavnico Drulovka

od 18h do 20h v OŠ Orehek Kranj

Pridite in prispevajte svoje ideje, da skupaj ustvarimo vizijo razvoja soseske.

PROGRAM:

- govor vodje Urada za Okolje in prostor MOK g. Janeza Ziherla,
- delavnice s prebivalci – 3 okrogle mize, ki obravnavajo problematiko zelenic, prometa, odpadkov, varnosti, družabnih dogodkov, neusklajenih prizidkov, nadstreškov,...
- **žrebanje nagrad** (anketa na hrbtni strani)

MESTNA OBČINA KRANJ

Interreg Danube Transnational Programme AGORA

Za obisk dogodka po priporočilih NIJZ velja PCT pogoj. Ob vstopu morate nositi zaščitno masko in imeti potrdilo o prebolelosti ali potrdilo o cepljenosti ali negativni rezultat testa, ki ni starejši od 48 ur.

NAGRADNA ANKETA

Spoštovani,

Ker najbolje poznate svoj prostor, vas vabimo, da nam z izpolnjeno anketo pomagate ugotoviti primerne ukrepe za izboljšanje javnih površin in s tem izbrati pravo pot za kakovostnejše življenje v naselju Drulovka.

Vsi sodelujoči, ki bodo **pravilno izpolnili in oddali** anketo, bodo udeleženi v **nagradnem žrebanju za 9 nagrad - 1 x Pica v piceriji Karantanija.**

Uradno žrebanje bo na **delavnici Drulovka, 24. 8. 2021 ob 18. uri,** v **OŠ Orehek Kranj.**

Za Vaš čas in trud se Vam vnaprej zahvaljujemo!

Označite / dopišete lahko več odgovorov:

1. Kaj bi dodali oz. kako bi izboljšali ZELENE in ŠPORTNE POVRŠINE v naselju?

- ☐ klopce za posedanje
- ☐ nova drevesa/zasaditve
- ☐ knjižnica na prostem
- ☐ vrtički za skupno vrtnarjenje
- ☐ otroška igrala, novo športno igrišče
- ☐ nove sprehajalne poti
- ☐ dodatna parkirna mesta/garaže
- ☐ drugo:

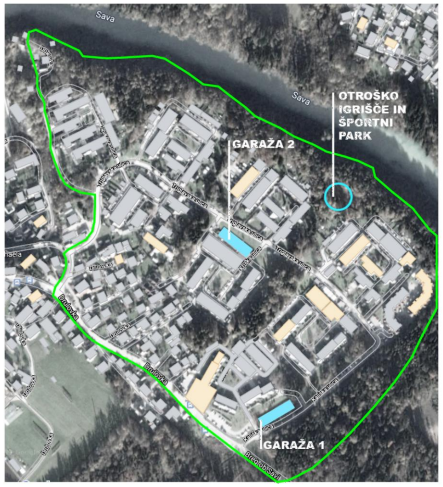

območje obdelave

2. Kako bi izboljšali VARNOST (prometno, požarno, vandalizem) v naselju?

- ☐ izločiti promet iz naselja
- ☐ ureditev pločnikov
- ☐ urediti prometno signalizacijo
- ☐ zaščititi intervencijske poti
- ☐ izboljšati preglednost
- ☐ izboljšati osvetljenost (javna razsvetljava)
- ☐ namestiti kamere
- ☐ drugo:

3. Kako bi izboljšali DRUŽABNO ŽIVLJENJE?

- ☐ ureditev večnamenskega odprtega skupnega prostora
- ☐ nov program na odprtih javnih površinah znotraj stanovanjskih karejev
- ☐ več kulturnih in športnih dogodkov na prostem
- ☐ drugo:

4. Ali imate še kakšen predlog, ki ni zajet v zgoraj navedenih vprašanjih in bi po vašem mnenju izboljšal kvaliteto bivanja v naselju?

_____

✂ **Odrežite listek, napišite svoje ime in priimek ter ga skupaj z izpolnjeno anketo prinesite na nagradno žrebanje.**

Ime in priimek:

_____

Izvajalec se zaveda pomembnosti varovanja zasebnosti in deluje v skladu z Zakonom o varstvu osebnih podatkov.

levo: vabilo na Delavnico,
desno: anketa

5.1 Rezultati ankete

Preko pošte je bilo poslanih 300 anket. Pravilno izpolnjenih je bilo 19 anket oz. komaj 6%.

Na vprašanje "Kaj bi dodali oz. izboljšali zelene in športne površine v naselju?" so prebivalci Drulovke odgovorili:

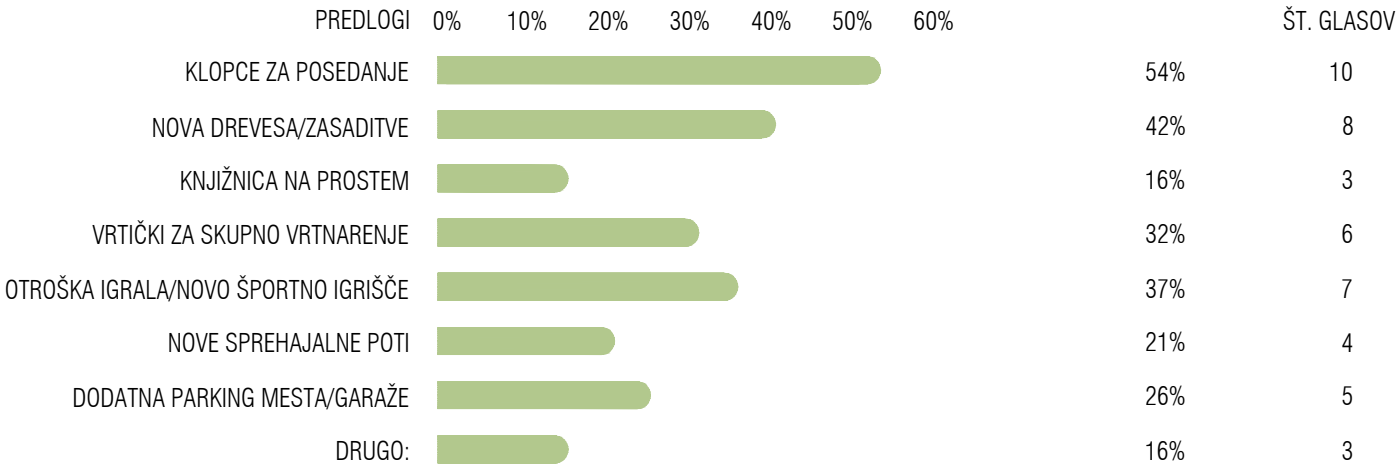

Ostali predlogi prebivalcev: ureditev gozda in gozdičkov, sadna drevesa, koši za smeti.

Na vprašanje "Kako bi izboljšali varnost?" so prebivalci Drulovke odgovorili:

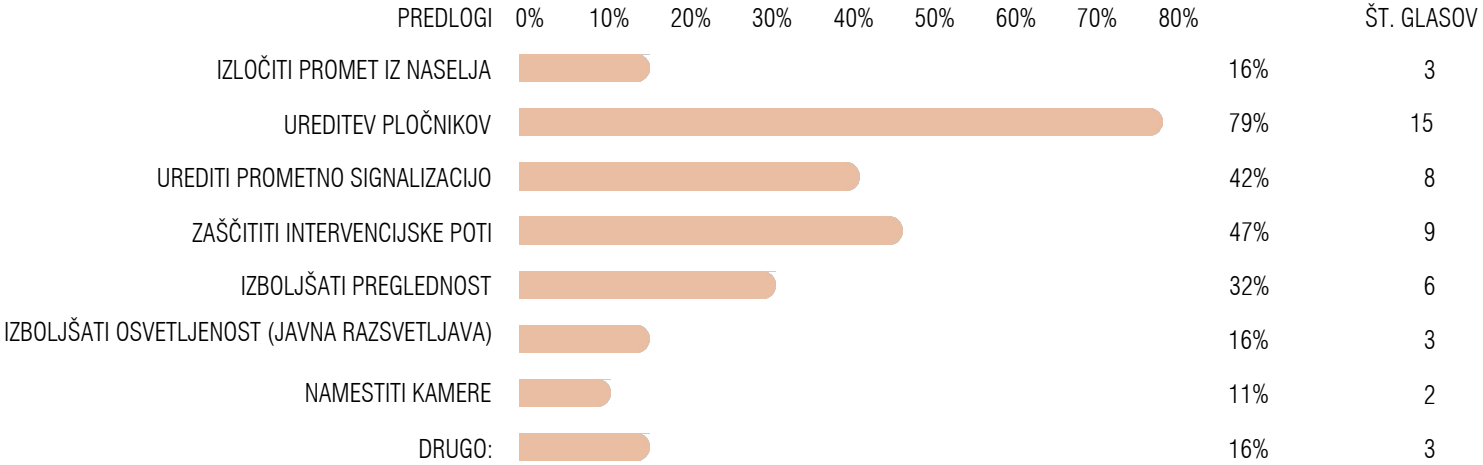

Ostali predlogi prebivalcev: ureditev ekoloških otokov, omilitev ali odstranitev ležečih policajev,povečati preglednost na ovinku pri Špikovi ulici, prometna signalizacija pred Karantanijo, ureditev dodatih ležečih policajev v stranskih ulicah, pri smeteh tabla za pravilno ločevanje.

Na vprašanje "Kako bi izboljšali družabno življenje?" so prebivalci Drulovke odgovorili:

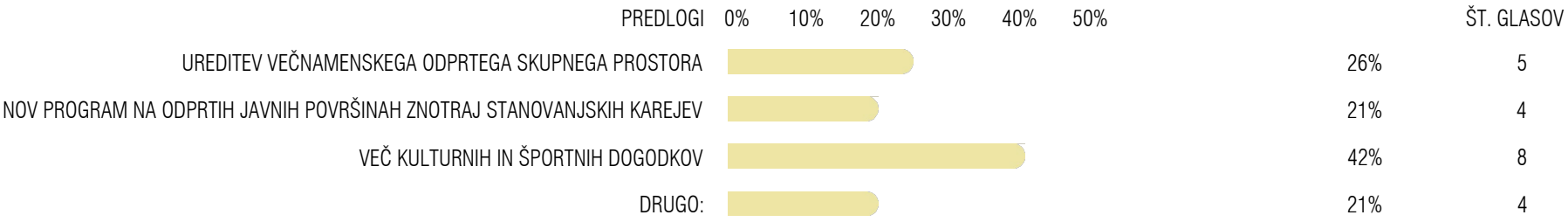

Ostali predlogi prebivalcev: delovne, čistilne in/ali dobrodelne akcije, letno srečanje stanovalcev, preveč hrupa za stanovalce v bližini, nekje, nekaj kar ne povzroča dodatnega hrupa.

Na vprašanje "Ali imate še kakšen predlog, ki ni zajet v zgornjih vprašanjih?" so prebivalci Drulovke odgovorili:

- izboljšati javni prevoz in dostop do njega (kavalir po naselju), trgovina z boljšo ponudbo
- ureditev komunalnih odpadkov
- urediti divje postavljanje nadstreškov na občinskih zemljiščih
- dogovor za odkup občinskih zemljišč, ker bi jih lahko kot lastniki bolje urejali
- izgradnja peš/kolesarskih brvi čez Savo (Drulovka Hrastje)
- pasji park, dodatni koši za pasje iztrebke
- označevanje smetnjakov, ločevanje odpadkov
- gozd - sekanje pogozdovanje
- občasna kontrola prometa z radarjem
- ureditev igrišča za badminton
- kavarna - slaščičarna
- ureditev mesta za odlaganje smeti, popravilo ograje ob kanjonu
- odstranitev sadnega drevja (margolne) zaradi os in smradu

6 Delavnica Drulovka

Dne 24. 8. 2021 ob 18h je v avli OŠ Orehek Kranj po vseh priporočilih NIJZ potekalo srečanje in delavnica pridobivanja idej in potreb prebivalcev nove Drulovke, katero je moderiral Jošt Kozelj. Prišlo je 55 prebivalcev in prebivalk soseske nova Drulovka, katere so pozdravili vodja UOP Janez Ziherl, ki je predstavil projekt Agoro, vodja Oddelka za mestne službe in krajevne skupnosti Tatjana Bilbija, ki je predstavila sistem participativnega proračuna ter predsednik KS Drulovka Orehek Marjan Fajfar. Udeležencem delavnice se je predstavilo sistem zbiranja predlogov in idej ter pojasnilo nadaljnje procese glede izvedbe. V nadaljevanju je potekal klasični zbor krajanov, ki pa zaradi nepravilne komunikacije in dialoga ni prinesel želenih rezultatov.

otvoritev Delavnice in govor organizatorja |

Sledile so krožne delavnice, kjer so skupine prebivalcev na 30 minut menjavale **štiri glavna omizja**. Omizje na temo varnost (požarna, prometna varnost, vandalizem, odpadki, črne gradnje), omizje na temo zelenih površin (otroška igrala, športna igrišča, zelenice, vrtički, pešpoti, urbana oprema, zasaditve), omizje družabno življenje (druženje, kulturni dogodki, športni dogodki, dnevno varstvo,.....) in omizje Pod lipo (splošno).

delovni proces |

6.1 Omizje Varnost

Omizje Varnost je vodil arhitekt Aleš Peternel. Udeležencem omizja je razdelil vprašalnike s tremi ključnimi vprašanji. Nekatere predloge oz. probleme so potem skupaj ob debati locirali na maketi naselja in jih označili z zastavicami.

omizje Varnost |

Prebivalci si predvsem želijo razširitve in dograditve pločnikov, preglednosti na ovinkih, zmanjšanja hitrosti avtomobilov in motorjev v naselju, urejenih intervencijskih poti, ureditve mest za odpadke, ureditve črnih gradenj in večjega nadzora policije in redarstva.

delovna maketa |

manjka javna razsvetljava
vzdrževanje gozda posek starih dreves
ležeči policaji
zbiranje smeti
motorji čez ulico ponoči
protihrupna ograja
nepregleden ovinek
zvočna zaščita
ugašanje luči ponoči
ureditev dostopa
ni pločnika
sanacija ograje in lukenj v tleh, vgradnja vrat v ograjo
črna gradnja ceste
izgradnja manjkajočega pločnika vzdolž celotne označene ceste
varnostne kamere
hitrostne ovire
ureditev parkiranja v garažah
vzdrževanje ceste
neobrezana drevesa
nov otok za smeti
senčenje javne razsvetljave
hitrostne ovire
nove klopi
prestavitev smeti v urejen zamrežen otok v bližini
izgradnja podzemnih garaž
neopredelen ovinek
semaforji za pešce
prometna signalizacija
nova intervencijska pot
ropotajoči jaški
uzurpacija vrtičkov
blokirana intervencijska pot
koši za smeti ob klopeh
izgradnja manjkajočega pločnika vzdolž celotne označene ceste
preozek pločnik
širitev pločnika vzdolž celotne označene ceste
prevelika oddaljenost smeti
smeti v gozdu
neoznačena intervencijska pot
hitrosne ovire
nove pločnik
otoki za odpadke
nadzorna kamera za elektro-smeti
klop na avtobusni postaji
varnostne kamere
Povzetek predlogov na maket - Varnost
varnost
problem
rešitev
širitev pločnika
nov pločnik

Povzetek rezultatov omizja
Varnost

TEŽAVE VARNOST
(prometna, požarna, odpadki, črne granje)

št. glasov	
15	- Preozek pločnik ob glavni cesti 251043 in Manjkajoči pločnik ob cesti 187161
17	- Neoznačene, preozke in zaprte intervencijske poti
1	- Privatna uporaba javnih parkirišč
8	- Neprimerno odlaganje smeti in neprimerno upravljanje v gozdičkih
8	- Neprimerno vzdrževane ceste
5	- Manjkajoča javna razsvetljava in prometna signalizacija
11	- Prehitra vožnja avtomobilov, sploh dostavljalcev hrane
3	- Vandalizem, preprodaja drog in kraje v garažah
5	- Polomljena ograja ob kanjonu
2	- Slaba preglednost ceste
1	- Previsoki ležeči policaji
6	- Premalo hitrostnih ovir
11	- Čiščenje okolice se ne izvaja
4	- Odlaganje odpadkov od drugod in prepolni smetnjaki, smeti ležijo okoli smetnjakov
2	- Za nekatere bloke preveč oddaljeni smetnjaki
3	- Ogrožanje hiš zaradi previsokih in starih dreves
5	- Vandalizem, ponočevanje, hrup na igrišču v gozdu
4	- Črne gradnje nadstreškov in cest
3	- Neurejene dostopne poti do posameznih karejev
1	- Vzdrževanje otroškega igrišča
1	- Pokrovi jaškov ropotajo
1	- Parkiranje na zelenicah
2	- Smetnjaki na parkirnih prostorih

REŠITVE VARNOST
(prometna, požarna, odpadki, črne granje)

št. glasov	
8	- razširiti pločnik, zgraditi manjkajoče pločnike in kolesarsko pot
2	- razširiti, označiti in zaščititi intervencijske poti, ureditev dostopa do kanjona in igrišč v gozdu, poleg hidrantov postaviti omarice s cevmi za hitro urgiranje
1	- občina naj poskrbi za nadzor
5	- ureditev gozdnih oaz, odstranjevanje podrtih in starih dreves, skrb za pot ob gozdu lubadar, občina naj poskrbi, ureditev sprehajalnih poti
5	- preplastitev ceste, flikanje asfalta
3	- dodatna javna razsvetljava, povečanje preglednosti na ovinku pri Šikovi ulici, ogledala za vključevanje, ne želim dodatne javne razsvetljave
9	- nadzor hitrosti znotraj naselja, več ležečih policajev tudi na dovoznih poteh (Soriška ulica, ob igrišču,…)"
1	- povečati nadzor (obhodi policije, namestitev kamer), parkirišča samo za stanovanja, ki so upravičena do njih"
3	- popraviti ograjo
3	- povečanje preglednosti na ovinku pri Šikovi ulici, ogledala za vključevanje, Grintovška ulica,Špikova ul….) "
1	- znižati ležeče policaje
9	- nadzor hitrosti znotraj naselja, več ležečih policajev tudi na dovoznih poteh (Soriška ulica, ob igrišču,…)"
11	- pogostejše praznenje odpadkov, zamrežiti smetnjake, kamere ob smetnjakih
11	- redno čiščenje, ključavnice na smetnjake, organizirati odvoz bio odpadkov,
11	- čistilna akcija, več smetnjakov po naselju, več ekoloških otokov, "
11	- pogostejše praznenje odpadkov, zamrežiti smetnjake, kamere ob smetnjakih
11	- redno čiščenje, ključavnice na smetnjake, organizirati odvoz bio odpadkov,
11	- čistilna akcija, več smetnjakov po naselju, več ekoloških otokov, "
1	- več smetnjakov bližje blokom
3	- sečnja starih in previskih dreves
3	- povečati nadzor (obhodi policije, namestitev kamer), zmanjšati igrišče, protihrupna ograja, zmanjšati javno razsvetljavo na igrišču
3	- Legalizacija črnih gradenj, občina naj predpiše tipske nadstreške, vrtički naj se enotno uredijo in dajo v najem vsem stanovalcem, možnost odkupa parcel"
11	- ureditev enosmernega prometa znotraj posameznih karejev,
11	- urediti preglednost ceste znotraj karejev, zgraditi ležeče policaje, razsvetljavo
11	- urediti intervencijske poti"
2	- urediti dodatne klopi, zamenjati in vzdrževati otroška igrala
1	- pokrove jaškov namestiti tako da ne ropotajo
1	- kazni za prepoved parkiranja na zelenicah
2	- umakniti smetnjake na zelenice

6.2 Omizje "Pod lipo"

Ker so omizja varnost, zelene površine in druženje potekala bolj sistematično oz. metodološko in so potrebovala določeno mero organizacije in reda med samim procesom delavnice, se je ustvarilo bolj neformalno **omizje "Pod lipo"** - prostor sproščenega klepeta oz. omizje namenjeno posameznim prebivalcem oz. udeležencem delavnice, ki so imeli podrobnejša vprašanja, predloge in pripombe, na katere so jim odgovarjali vodja oddelka za mestni svet in krajevne skupnosti Tatjana Bilbija, vodja urada za okolje in prostor Janez Ziherl in predsednik KS Orehek Drulovka Marjan Fajfar.

omizje "Pod lipo"

6.3 Omizje Zelene površine

Omizje Zelene površine je vodila krajinska arhitektka Tina Pernuš. Udeležencem omizja je razdelila vprašalnike s tremi ključnimi vprašanji in lističe na katere so napisali izzive in predloge. Nekatere predloge oz. probleme so potem skupaj ob debati locirali na maketi naselja in jih označili z zastavicami.

omizje Zelene površine

Prebivalci si predvsem želijo enotne ureditve vrtičkov, ureditev obstoječih športnih površin, video nadzor na igrišču, urediti odbojko na mivki, zasaditev sadnega drevja, ureditev prostora za piknik, ureditev pasjega parka, zgraditi dodatna manjša otroška igrišča.

delovna maketa

visoka drevesa
vzdrževanje gozda posek starih dreves
neenotna urejena uporaba vrtičkov
nova igrala, klopi, smetnjaki
parkiranje na zelenicah
ureditev trim steze s telovadnimi orodji
centralizacija vseh aktivnosti edino otroško igrišče v naselju
hrup! zbiranje ponoči, droge, alkohol, kurjenje ognja
zaklepanje ponoči, video nadzor, obhodi varnostnika
urejeni otok za smeti
neenotna urejena uporaba vrtičkov
nova igrala, klopi, smetnjaki
odbojka na mivki
WC
obnova igrišč, redno vzdrževanje ureditev dostopa
javna razvetljava
ureditev lastništva/ najema, možnost za vse prebivalce
nova igrala, klopi, smetnjaki
piknik plac
visoka drevesa
parkiranje
nova igrala, klopi, smetnjaki
nov paviljon za druženje
uzurpacija gozdička (klope, kurišča, smeti)
počistiti in urediti parkovni gozd
nova igrala, klopi, smetnjaki
parkiranje izven zelenic in blokov
nova igrala, klopi, smetnjaki
parkiranje izven zelenic in blokov
gozdno igrišče
Povzetek predlogov na maket - Zelene površine
zelene in športne površine
problem
rešitev
nova ograja

Povzetek rezultatov omizja Zelene površine

TEŽAVE ZELENE POVRŠINE	REŠITVE ZELENE POVRŠINE
VRTIČKI	
- vrtički so “kar tako urejeni” - ni možnosti najema vrtičkov za vse pod istimi pogoji - neurejeno lastništvo vrtičkov - poseganje z vrtički v gozd, ki naj bi bil zaščiten - vrtički na občinski zemlji brez najema ob bloku Kališka ul. 14-17	- enotna ureditev vrtičkov - možnost odkupa vrtičkov in travnikov po normalni ceni - možnost najema vrtičkov tudi za blokovske stanovalce - vrtički naj ostanejo v obstoječih okvirjih, saj so urejeni in ne motijo, naselju pa dajejo domačnost in krepijo medsosedske odnose
ŠPORTNI PARK BOBER	
- Hrup čez cel dan-vse kar se dogaja na igrišču se sliši v hiše, vsaka žoga, ki udari v ograjo se sliši - Ponoči se zbira mladina (droge, pijača) - centralizacija aktivnosti v enem parku poslabšuje stanje in ustvarja nemogoče pogoje za bivanje - smeti na klopcah na igrišču - kurjenje odprtega ognja!!! (ob igrišču in pot ob Savi)	- ureditev obstoječih športnih površin + urediti dostop igrišča - dodati urbani fitnes, orodja na prostem - na igrišču Bober dodati klopce in smetnjake - urediti trim stezo ob kanjonu poleg poti Jeprškega učitelja - Igrišče se ne sme širiti, ker je dovolj za potrebe Drulovke - očistiti smeti z igrišča - zaklepanje igrišča in Bobra ob 22h - urediti zvočno izolativno ograjo na Bobru in otroškem igrišču - urediti video nadzor na igrišču - urediti javno stranišče ob igrišču - več obhodov varnostnika ob Bobru in poti Jeprškega učitelja - urediti odbojko na mivki in boljše igrišče za nogomet
ZELENE POVRŠINE	
- smeti po zelenicah - neurejeno lastništvo funkcionalnih zemljišč (nejasna odgovornost glede vzdrževanje zelenih površin) - uzurpacija gozda in drugih zelenih površin - parkiranje na zelenicah pred bloki - Kališka ul. -drevesa so previsoka - dorasla drevesa preblizu hiš - nevarno - obstoječe zelenice neurejene - pogrešam urejanje grmovja in ostalega rastja pred blokom - pot Jeprškega učitelja - neurejena okolica, smeti - ljudje samovoljno zasajajo drevesa na javnih zelenicah, potem pa jih ne vzdržujejo - zasaditev je neustrezna, še vedno se sadijo octovci, čeprav je to invazivna tujerodna vrsta - protiparkirni količki ob robovih zelenic so preživeti in kvarijo izgled soseske - skupne zelenice med hišami si nekateri lastijo za svoje, jih tlakujejo in na njih parkirajo - zastarelo projektiranje notranjih dvorišč	- prepoved oz. ureditev parkiranja na zelenicah pred bloki - urediti lastništvo zelenih površin (funkcionalna zemljišča k blokom) - bolj pogosto vzdrževanje službe FLORA, košnja in obrezovanje drevja in grmičevja - več čistilnih akcij - redna košnja po celotnem naselju in posek nevarnih dreves - zasaditev manjših grmičkov - zelene površine naj ostanejo take kot so in naj se urejajo tako kot sedaj - določene površine naj se ne kosijo, zasaditev medovitih grmov in rastlin - zasaditev sadnega drevja - zeliščni vrtiček z medovitimi rastlinami s hišico za žuželke in ptičjo hišico - zasaditev dreves za senco v poletnih dneh

TEŽAVE ZELENE POVRŠINE	REŠITVE ZELENE POVRŠINE
GOZD	
- slabo vzdrževane gozdne poti - uzurpacija gozda v notranjosti in ob robu naselja - po poseku gozda so ostali kupi vej - občina kot lastnik ne vzdržuje gozda! - po poseku v gozdu ob Špikovi ulici ostali kupi vej (občina, kot lastnik bi morala poskrbeti za odvoz oz. izdelavo sekancev) - tri suhe smreke ob Grintovški ulici so nevarne - Premalo vzdrževana ograje ob kanjonu	- drugačen dogovor za urejanje gozdnih površin (morda znotraj Drulovke) - čiščenje in ureditev gozda v notranjosti naselja (posek starih dreves nujno + nasad novih v gozdu) - zasaditev dreves ob kanjonu reke Save
OTROŠKA IGRIŠČA	
- pomanjkljivo vzdrževanje otroških igral - premalo je otroških igrišč po celotni soseski, sploh v atrijih pred bloki - prevelika centralizacija športnih in otroških igrišč	- zgraditi dodatna manjša otroška igrišča, tudi v atrijih pred bloki, saj je v celem naselju samo eno pri športnem parku - otroška igrišča za starejše otroke (raznolika, moderna, za različne starosti (od 1-12 let), mogoče fitnes na prostem, plezalna stena, namizni tenis) - predlog, da se obnovijo otroška igrala, peskovniki, klopce, ki so bile narejene prvotno pred bloki - urediti gozdno igrišče v urejenem gozdičku med Kališko in Soriško - Kriška ulica: dodal bi otroška igrala na prostoru med bloki
PEŠPOTI	
- zaprte in preozke intervencijske poti (sploh pozimi in zaradi ograj do ceste) - ni varnih pešpoti, sploh do igrišča Bober - ni pločnika - problem dostopa do igrišča Bober po Storžiški ul. (hrup, promet)	- ureditev pešpoti med posameznimi že urejenimi potmi in dovozi in tam kjer je že shojeno - ureditev pešpoti in dostopa do igrišča Bober - izgradnja pločnikov in umirjanje prometa - ureditev ograje, sanacija lukenj in pešpoti ob kanjonu - ureditev kolesarske steze ob glavni cesti - razširitev intervencisjkih poti - ne novih pešpoti, ker jih imamo dovolj
URBANA OPREMA	
- premalo klopi in smetnjakov v celotni soseski in v okolici trgovine	- smiselna postavitev klopi in smetnjakov po celotni soseski, sploh ob igralih in trgovini - ureditev eko otokov z nadstreškom bližje blokom -dostop samo za prebivalce nove Drulovke, zraven domiselna tabla (strip) za pravilno ločevanje - ureditev prostorov za odlaganje kosovnih odpadkov in redni odvoz - več smetnjakov za pasje iztrebke po celotni soseski in na poti ob kanjonu - na zelenicah med bloki vsaj 2x ustrezna otroška igrala+klopce - klopce z lesenim sedalom - ureditev prostora za piknik (klopce, mize) v gozdu
OSTALO	
- pasji iztrebki ob trgovini (smetnjak se ne uporablja) - prosta uporaba zelenih površin s strani neprebivalcev Drulovka - občina prodaja površine, ki so bile že plačane po prostorskem zazidalnem načrtu - nevzdrževana javna razsvetljava	- izgradnja pump-tracka - ureditev pasjega parka - ureditev paviljona za druženje - predlagam izgradnjo brvi čez kanjon za boljšo povezavo Drulovke in Hrastja - redar za pasje odpadke (nekajkrat kazen, pa bo)

6.3 Omizje Družabno življenje

Izvedba delavnice/okrogle mize s stanovalci nove Drulovke v MO Kranj, na temo družabnega življenja v soseski.

Na začetku delavnice so bili udeleženci pozvani, da na lističe napišejo svoje ideje, želje oz. potrebe v zvezi z družabni življenjem v soseski. Zbrane ideje so bile prebrane in diskutirane. V nadaljevanju so bili predlogi obiskovalcev oblikovani v smiselne sklope. Udeleženci so se tudi izjasnili, na kakšen način so pripravljeni sodelovati pri izvedbi.

Med rotacijami so bile vsem udeležencem predstavljene zamisli in rešitve predhodih skupin, kar je spodbudilo pogovor in vodilo v odpiranje novih tem.

Vsak izmed udeležencev je dobil priložnost izraziti svoje mnenje oz. povedati svoje ideje in želje.

omizje Družabno življenje

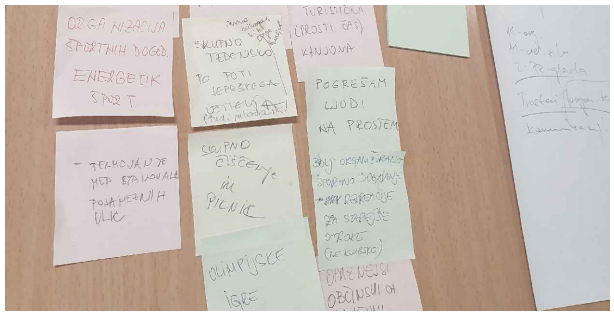

Tekom delavnic so se oblikovale naslednje ideje, želje glede družabnega življenja v soseski:

JAVNE PRIREDITVE	
št. glasov	
7	- skupna čistilna akcija soseske
5	- t. i. dan soseske Drulovka
2	- piknik v soseski
2	- tekmovanja oz. t.i. igre brez meja med stanovalci iz posameznih ulic v soseski
1	- organizacija veselice
1	- druženje v KS Orehek Drulovka na različnih lokacijah KS

ŠPORTNE PRIREDITVE	
št. glasov	
3	- športne igre na ravni soseske
1	- tek po soseski Drulovka
2	- organizirana športna rekreacija za starejše
1	- organizirana športna rekreacija za otroke

KULTURNE PRIREDITVE	
št. glasov	
2	- kulturne prireditve na splošno v soseski
1	- bolšji trg
1	- gledališče igre
1	- dramska skupina
1	- folklorna skupina za mlade
1	- organizirano vodenje po Jenkovi poti in poti jeprškega učitelja
1	- izmenjava knjig
1	- Kresovanje
1	- Drulovška noč

DRUGO	
št. glasov	
3	- tržnica živil in hrane
1	- več dogodkov za otroke (delavnice, animacije)
1	- neformalno druženje prebivalcev soseske na prostem
1	- medgeneracijska pomoč in/ali programi na to temo
1	- medgeneracijsko druženje
1	- pomanjkanje skupnega notranjega prostora
1	- določitev skupnega prostora za druženje
1	- organiziran prostor za mlade
1	- ureditev kanjona Save in izgradnja bazena
1	- klopice
1	- pešpoti
1	- pločniki
1	- smetnjaki

Večina udeležencev si želi, da bi ostajalo neko organizacijsko telo, ki bi koordiniralo povezovanje stanovalcev soseske. Cca ena tretjina udeležencev kot tovrstno organizacijsko telo vidijo KS. Cca ena četrtina udeležencev je podalo predlog, da bi se bilo potrebno organizirali v društvo.

Večina udeležencev je pripravljena se udeležiti prireditev (18) in sodelovati pri organizaciji prireditve (20). Dva izmed njih sta pripravljena pomagati pri promociji prireditve.

Stanovalec Triglavske ulice nas je seznanil, da imajo dne, 3. 9. 2021 stanovalci Triglavske ulice skupno tradicionalno letno druženje.

7 Grafični povzetek predlogov

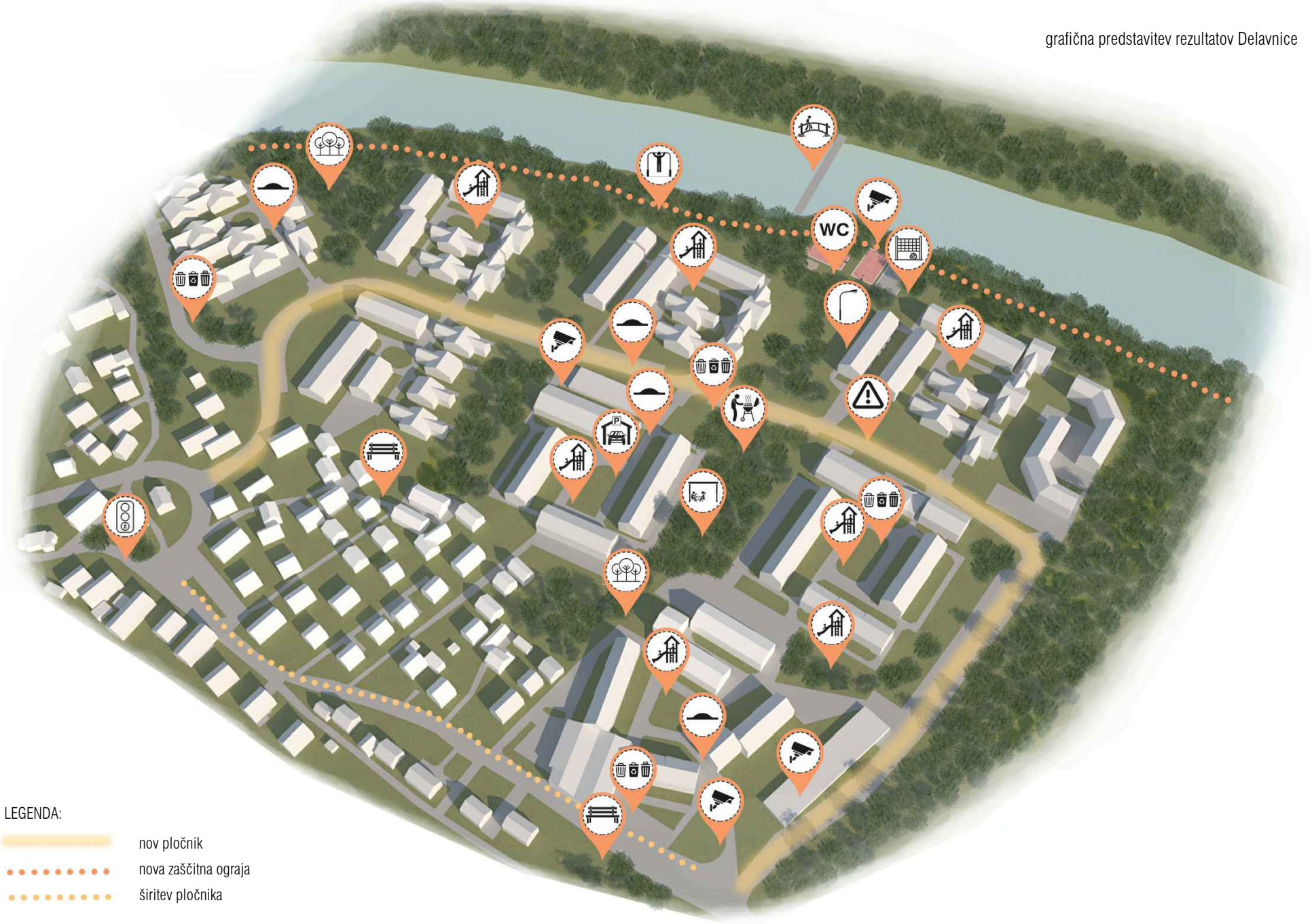

LEGENDA:

- nov pločnik
- nova zaščitna ograja
- širitev pločnika

nova igrala | otoki za odpadke | varnostne kamere | nove klopi | hitrostne ovire | odbojka na mivki | prometna signalizacija | javna razsvetljava | WC | nov paviljon | vzdrževanje gozda | nov most | piknik plac | telovadba na prostem | nova podzemna garaža | semaforji za pešce