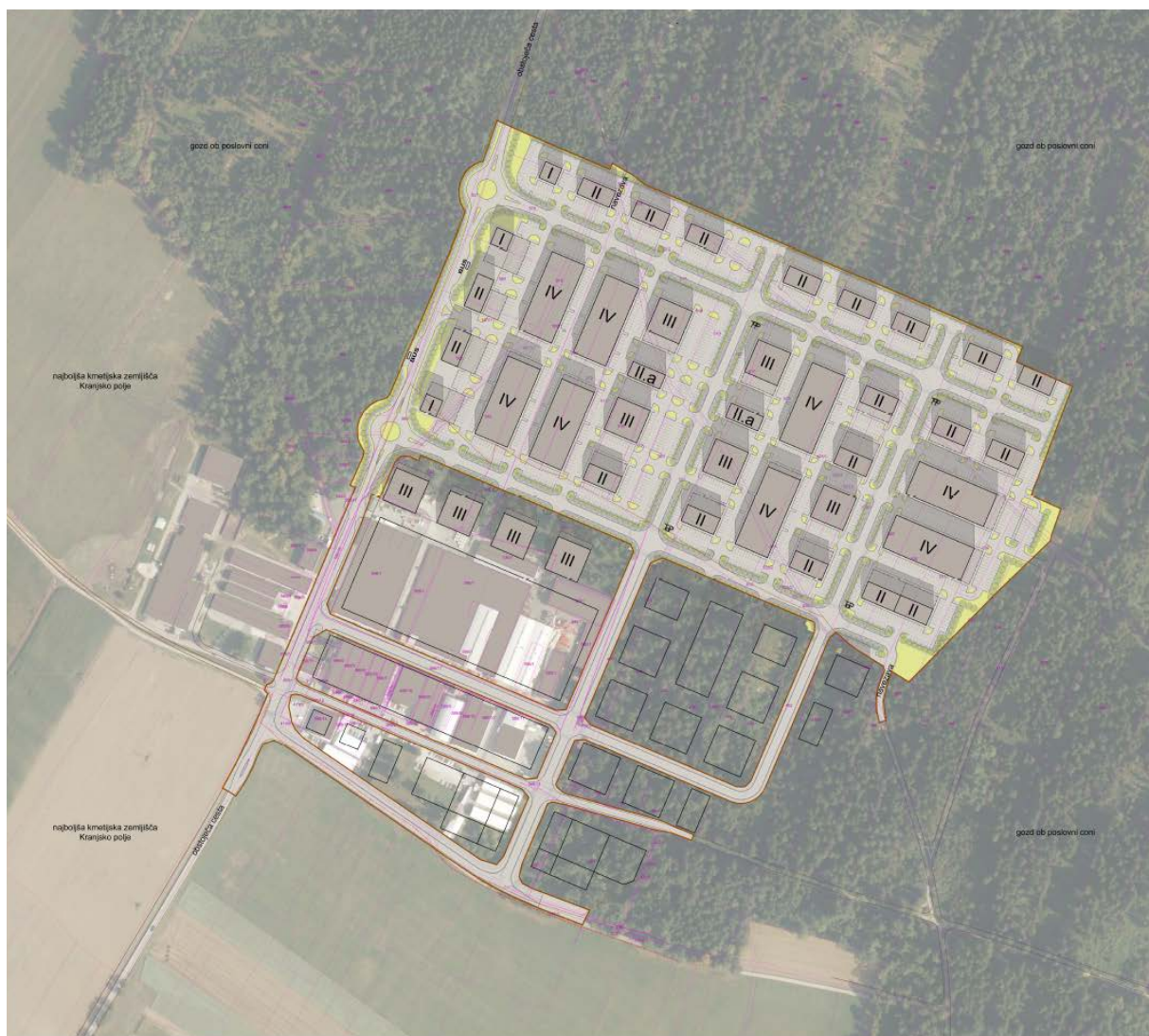



OBČINSKI PODROBNI PROSTORSKI NAČRT ZA OBMOČJE UREJANJA POSLOVNO PROIZVODNE CONE HR 6/1 HRASTJE



NAROČNIK: AGROMEHANIKA d.d., Hrastje 52a, 4000 Kranj

IZDELOVALEC: RRD, REGIJSKA RAZVOJNA DRUŽBA d.o.o., Domžale
Ljubljanska 76, 1230 DOMŽALE


(1) Naslovnica s podatki o podrobnem načrtu

POBUDNIK / NAROČNIK:	AGROMEHANIKA D.D. Hrastje 52a 4000 KRANJ
PRIPRAVLJAVEC:	MESTNA OBČINA KRANJ Slovenski trg 1 4000 KRANJ
NAZIV PROSTORSKEGA AKTA:	OBČINSKI PODROBNI PROSTORSKI NAČRT ZA OBMOČJE UREJANJA POSLOVNO PROIZVODNE CONE HR 6/1 HRASTJE
FAZA:	DOPOLNJEN OSNUTEK ZA JAVNO RAZGRNITEV (NOVEMBER 2020)
IZDELOVALEC:	RRD, REGIJSKA RAZVOJNA DRUŽBA d.o.o., DOMŽALE Ljubljanska 76 1230 DOMŽALE Direktor: Borut ULČAR, univ.dipl.inž.arh. ŽIG:
ŠT. PROJEKTA:	06/2019 
ORGAN, KI JE PROSTORSKI AKT SPREJEL:	MESTNI SVET MESTNE OBČINE KRANJ št. Župan: Matjaž Rakovec ŽIG:
DATUM SPREJEMA:	
OBJAVA:	Uradni list Republike Slovenije, št. z dne

ODG. VODJA IZDELAVE:

Borut ULČAR, univ.dip.inž.arh.
ZAPS - 0415 A

Žig in podpis:



PROJEKTANTI
SODELAVCI:

/ **Ivo KEJŽAR, univ.dipl.inž.kem., Ipsum d.o.o.**

Brane ŠTREKELJ, univ.dipl.inž.kem., Ipsum d.o.o.

Janez ŽURA, univ.dipl.inž.grad., CE DESIGN plus d.o.o.

Uroš ULČAR, štud.arh.



Saša RUTAR, upr. teh.



(2) Kazalo vsebine

Naslovnica

- (1) Naslovnica s podatki Občinskega podrobnega prostorskega načrta za območje urejanja Poslovno proizvodne cone HR 6/1 Hrastje**
- (2) Kazalo vsebine**
- (3) Odlok o občinskem podrobnem prostorskem načrtu za območje urejanja Poslovno proizvodne cone HR 6/1 Hrastje**
- (4) Kartografski del z grafičnimi načrti**
 - (B.1.) Izsek iz veljavnega OPN Mestne občine Kranj s prikazom lege prostorske ureditve na širšem območju
 - (B.2.) Območje podrobnega načrta z obstoječim parcelnim stanjem
 - (B.3.) Prikaz vplivov in povezav s sosednjimi območji
 - (B.4.) Zazidalna (ureditvena) situacija
 - (B.5.) Prikaz ureditev glede poteka omrežij in priključevanja objektov na GJI
 - (B.6.) Prikaz ureditev, potrebnih za varovanje okolja, naravnih virov in ohranjanje narave, ter kulturne dediščine
 - (B.7.) Prikaz ureditev, potrebnih za obrambo ter varstvo pred npravnimi in drugimi nesrečami in požarom
 - (B.8.) Načrt parcelacije
- (5) Povzetek glavnih tehničnih značilnosti oziroma podatki o prostorski ureditvi**
- (6) Priloge**
 - (6.1.) Izvleček iz hierarhično višjega prostorskega akta, ki se nanaša na obravnavano območje
 - (6.2.) Prikaz stanja prostora
 - (6.3.) Strokovne podlage, na katerih temeljijo rešitve prostorskega akta
 - (6.4.) Smernice in mnenja
 - (6.5.) Obrazložitev in utemeljitev prostorskega akta
 - (6.6.) Povzetek za javnost
 - (6.7.) Okoljsko poročilo
- (7) Izjava odgovornega prostorskega načrtovalca**

Opomba: Mnenja na predlog pod točko (6.4.) in izjava odgovornega prostorskega načrtovalca pod točko (7) bodo priloženi v nadaljnjih fazah.