MESTNA OBČINA KRANJ

Sofinancira Evropska unija

I FEEL SLOVENIA

[PREDLOG NOVELACIJE]

TRAJNOSTNA URBANA STRATEGIJA

MESTNE OBČINE KRANJ 2030+

VSEBINA

01 **KAJ JE TUS?**
O Trajnostni urbani strategiji Mestne občine Kranj.

02 **ZAKAJ in KAKO?**
Razlogi in process novelacije obstoječe TUS MOK 2030.

03 **KRANJ 2025**
Nekaj razvojnih kazalnikov in trendov MOK.

04 **RAZVOJNI IZZIVI**
Naslavljamo 16 različnih izzivov mesta in podeželja.

05 **VIZIJA in STRATEŠKI CILJI**
Kranj 2030+ je mesto novih priložnosti za vse.

06 **STRATEGIJA Z IZVEDBENIM NAČRTOM**
Ukrepi in projekti po tematskih področjih.

07 **FINANČNI OKVIR**
Ocena vrednosti projektov in virov financiranja.

08 **OKVIR ZA IZVAJANJE**
Spremljanje, vrednotenje in upravljanje s tveganji.

01

KAJ JE TUS?

O Trajnostni urbani strategiji Mestne občine Kranj.

STRATEŠKI DOKUMENTI MOK: hierarhija in odnosi

Namembnost rabe prostora za vse deležnike

OBČINSKI PROSTORSKI NAČRT
Strateški + izvedbeni del =
pravni akt (2014 in spremembe)

Naložbe in ukrepi v pristojnosti MOK
(+ države, ki so v interesu oz. sofinanciranju MOK)

TRAJNOSTNA URBANA STRATEGIJA MOK 2030+
Strateški + izvedbeni del =
razvojni dokument (ni pravni akt)

PRORAČUN MOK +
NRP
= pravni akt

Misija 100 Podnebno nevtralna in pametna mesta:
Pogodba = zaveza + akcijski načrt + investicijski načrt

Dogovori in **skupni ukrepi z zunanjimi deležniki** za znižanje emisij TGP

Gospodarstvo	Okolje	Družba
Strategija digitalnega razvoja PMS 2020-2023	LEK Lokalni energetski koncept, 2020	Strategija varstva starejših 2020-2024
	TEPN Gorenjske	
Strategija turizma 2021-2027	Zero Waste strategija, 2021	Strategija športa MOK 2022-2030
	Operativni program varstva okolja MOK	Program kulture 2021 - 2025
Dopolniti	CPS Celostna prometna strategija	Strategija razvoja mladinskega dela v MOK 2022-2030

02

ZAKAJ?

Razlogi in process novelacije obstoječe TUS MOK 2030.

ŠTIRJE RAZLOGI ZA NOVELACIJO TUS

TRAJNOSTNA URBANA STRATEGIJA
MESTNE OBČINE KRANJ 2030+

01

SPREMEMBE

Minilo je 10 let

Nove okoliščine, tehnologije, trendi in potrebe.

C-19, vojna v Ukrajini, energetske in trgovinske krize.

Vmesna presoja.

02

EU FINANČNA PERSPEKTIVA 2021-2027

Nove programske prioritete financiranja.

Načrt za okrevanje in odpornost.

Priprave na obdobje po 2027+ => podaljšanje veljavnosti

.

03

MISIJA 100

PODNEBNO NEVTRALNIH in pametnih mest EU 2030

MISIJA PRILAGAJANJE GORENJSKE

na podnebne spremembe

04

KOMPAS ZA KONKURENČNOST EU

Odpravljanje inovacijske vrzeli

Dekarbonizacija in konkurenčnost

Zmanjšanje odvisnosti in povečanje varnosti

TUS MOK 2030

=> STRATEŠKI DOKUMENT CELOSTNEGA RAZVOJNEGA DELOVANJA MOK

1. **Obvezni dokument in podlaga za dostop do sredstev EU CTN za urbani razvoj**
2. **Strateška podlaga za razvojno in proračunsko načrtovanje MOK na vseh področjih v prisotjnosti MOK**

MISIJA 100

PODNEBNO NEVTRALNA IN PAMETNA MESTA DO LETA 2030

= > PODNEBNA POGODBA MESTA = CITY CLIMATE CONTRACT

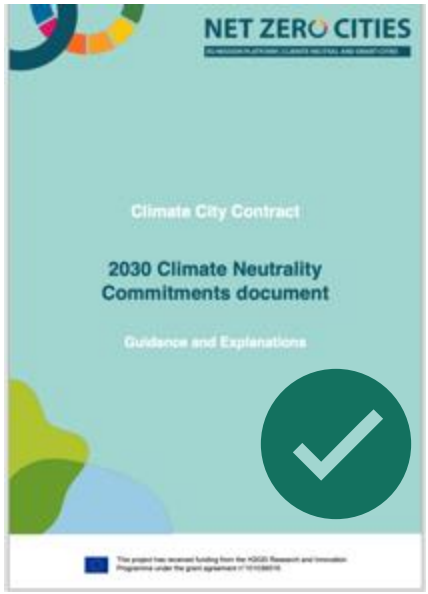

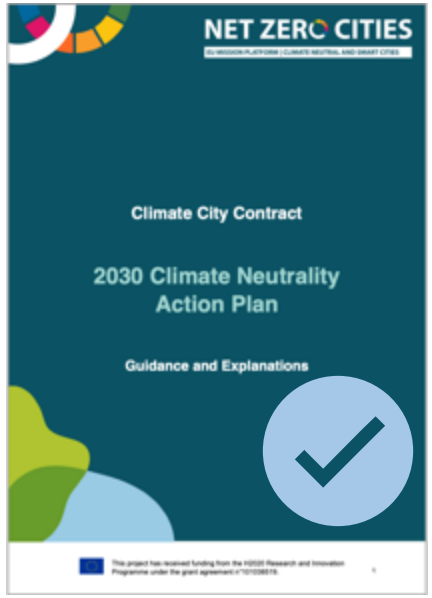

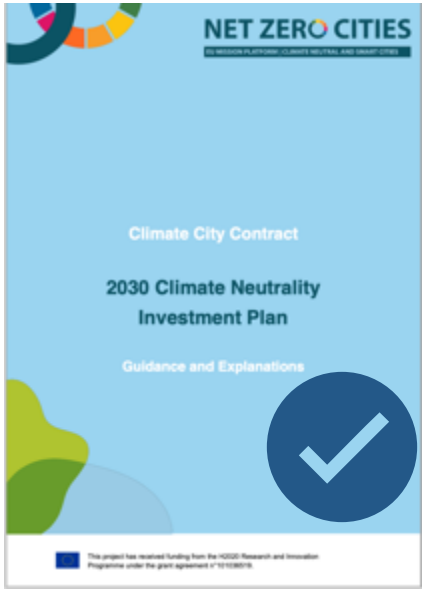

PISNA ZAVEZA ključnih DELEŽNIKOV v mestu za uresničitev postavljenih ciljev in ukrepov podnebne nevtralnosti 2030

DATA BASED:
Podnebna bilanca
Vrzel = upoštevati emisije + ponore + načrtovane ukrepe
(OPPNji, strategije.)
Scenariji
Ukrepi
Ocena vrednosti

VIRI FINANICRANJA
Stroškovni scenariji
Novi inovativni modeli financiranja
Ekonomski in finančni kazalniki
Angažiranje finančnih delžnikov

OPVO

OPN
spremembe

CPS

NRP

NOVE SMERNICE

PODNEBNA NEVTRALNOST

OBSTOJEČE STANJE
Strategija: zniževanje emisij = BLAŽENJE

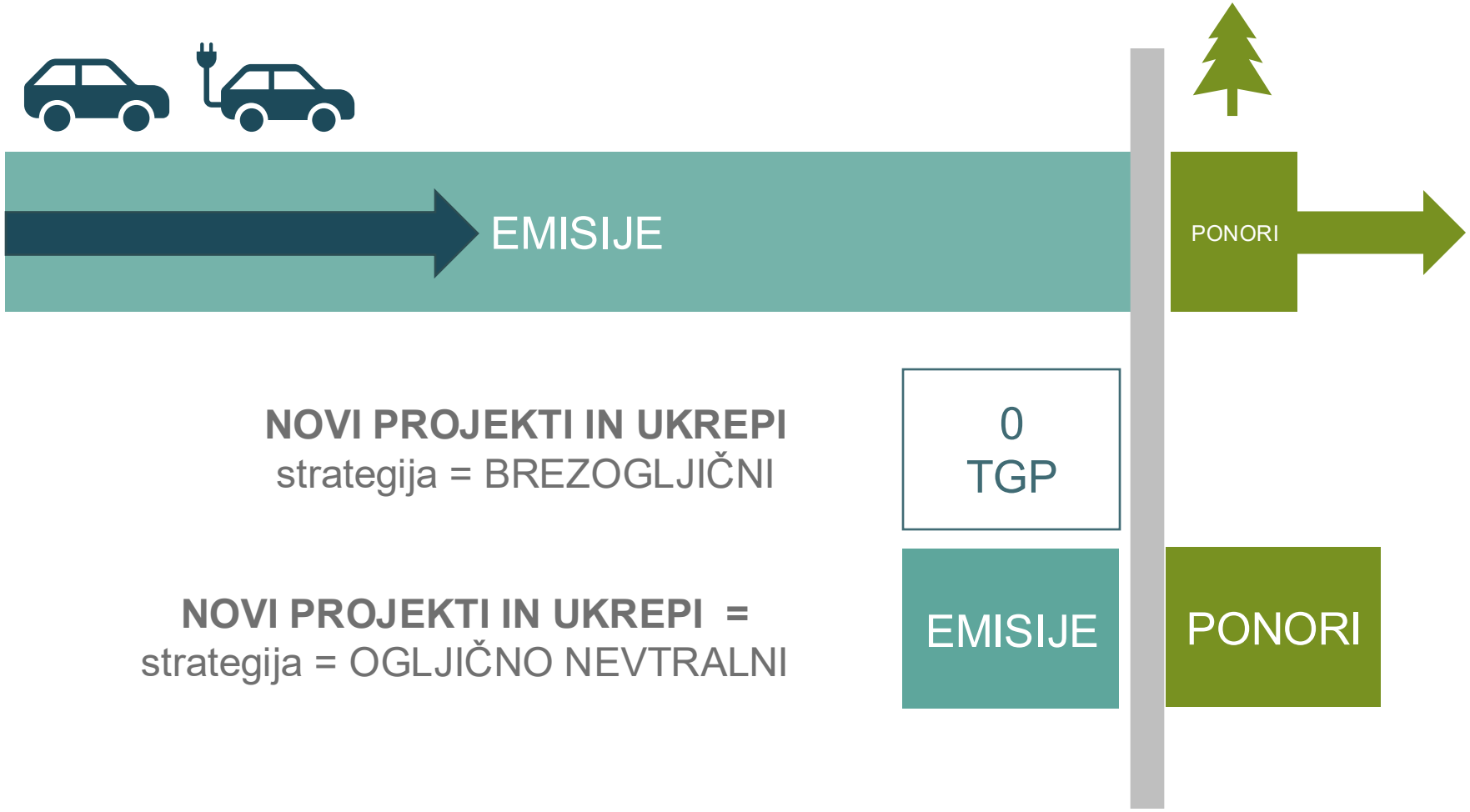

Resolucija o Dolgoročni podnebni strategiji Slovenije do leta 2050 (ReDPS50)
Doseganje podnebne nevtralnosti pomeni, da bo Slovenija do leta 2050 dosegla neto ničelne emisije, kar pomeni, da bodo odvzemi emisij enaki kot preostale antropogene emisije TGP. Odvzemi obsegajo ponore emisij v sektorju Raba zemljišč, sprememba rabe zemljišč in gozdarstvo (v nadaljnjem besedilu: LULUCF) in neposreden zajem emisij TGP.

NOVE SMERNICE

TRAJNOSTNI URBANI RAZVOJ +

ODPORNOST

MESTNE OBČINE KRANJ

1

1 ODPORNOST GOSPODARSTVA

- Stabilno in inovativno gospodarstvo
- Delovna mesta bližje doma
- Prehranska varnost
- Energetska neodvisnost

2

2 PODNEBNA ODPORNOST

- Znižujemo lokalne emisije TGP
- Prilagajamo življenjske vzorce in infrastrukturo podnebenim spremembam
- Skrbno ravnamo z viri

3

3 DRUŽBENO-VARNOSTNA ODPORNOST

- Demografska vitalnost
- Varno socialno okolje
- Kibernetska varnost
- Splošna varnost

PROCES PRIPRAVE TUS

1. korak: **Analiza**

1. Opredelitev območja
2. Socio-ekonomska in okoljsko-prost. analiza (strokovne podlage, ankete, analitika)
3. SWOT (delavnica)
4. Razvojni izzivi in smer reševanja (delavnica)

2. korak: **Strategija**

1. Opredelitev vizije (delavnica, anketa)
2. Strateški cilji (delavnica)
3. Prednostna tematska področja, ukrepi in aktivnosti (delavnice, anketa)
4. Medsebojna povezanost ukrepov

3. korak: **Okvir**

1. Usklajenost z razvojnimi dokumenti države, regije in občine
2. Vključevanje javnosti
3. Okvir za izvajanje
4. Priloge: izvedbeni načrt

VKLJUČEVANJE RAZLIČNIH SKUPIN OBČANOV V PROCES

KAKO SMO URESNIČEVALI TUS MED LETOMA 2016 IN 2023?

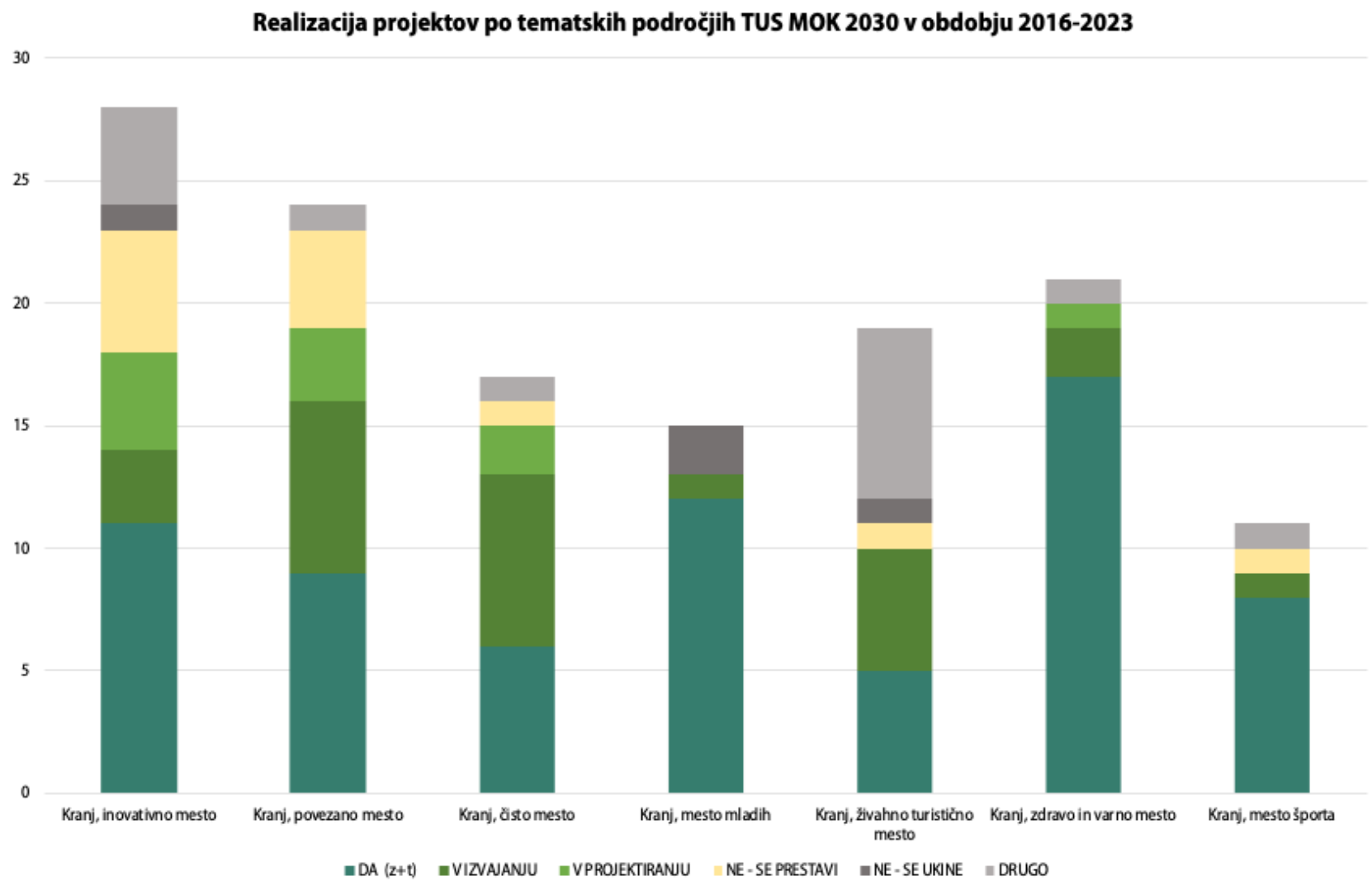

Od 134 celovitih projektov **uresničenih** **50%**, 19 % v izvajanju, 18 % v pripravi ali prevarjanju 12 % nerealiziranih.

29 projektov vrednih 45 mio EUR, sofinanciranih iz sredstev EU v skupni višini **27 mio EUR**

03

KRANJ 2025

Nekaj razvojnih kazalnikov in trendov MOK.

RAZVOJNI POLOŽAJ MOK V SLOVENIJI

Mestna občina Kranj

3. največja slovenska občina po številu prebivalcev (SURS, H1)

297.575 MO Ljubljana
113.747 MO Maribor
57.138 MO Kranj
54.252 MO Koper
49.289 MO Celje
38.348 MO Novo mesto
31.956 Nova Gorica

27. mesto po indeksu razvitosti Ministrstva za finance 2024/2025 med 212 občinami:

4. Novo mesto
13. Ljubljana
22. Celje
27. Kranj
54. Koper
61. Nova Gorica
129. Maribor

Gorenjska regija (MOK = 27 % prebivalstva)
Zahodna Kohezijska regija (MOK = 5,6 % prebivalstva)
Slovenija (MOK = 2,7 % prebivalstva)

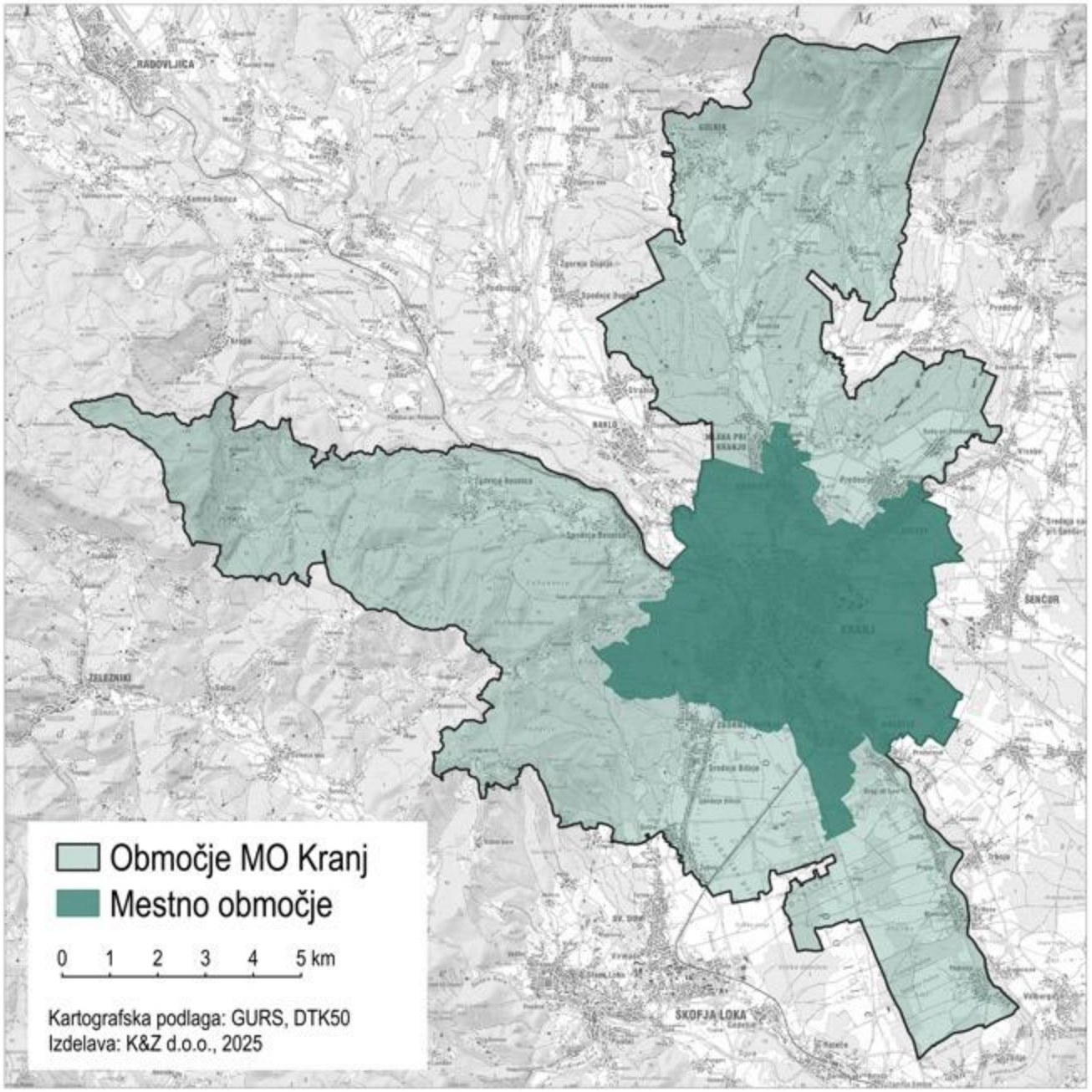

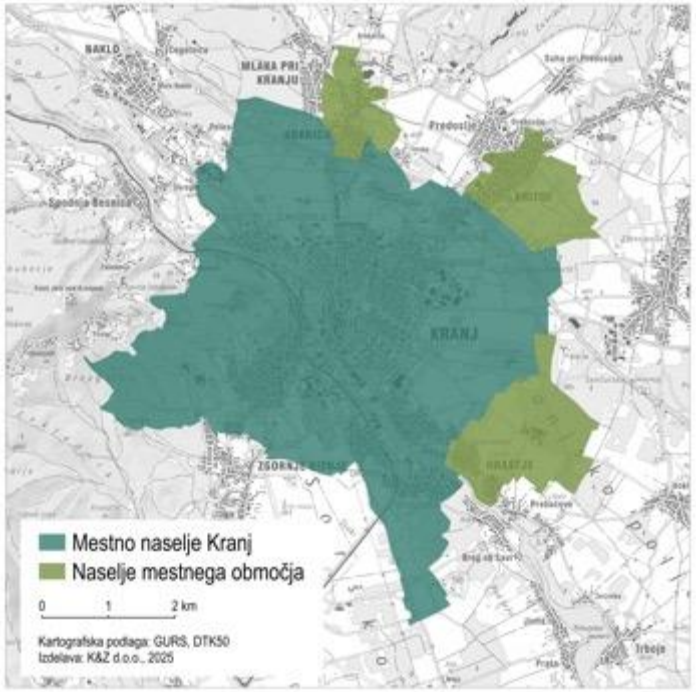

OBMOČJA RAZVOJNIH MEHANIZMOV

CTN (Celostne teritorialne naložbe) fokus na mestnem naselju, če se izkaže učinek na urbani razvoj je upravičeno celotno območje MOK

DRR (Dogovor za razvoj regij) celotno območje MOK

LAS – CLLD (Lokalna akcijska skupina) podeželska naselja

Pogodba za podnebno nevtralno in pametno mesto celotna MOK

IZBRANI RAZVOJNI KAZALNKI MOK 2014 - 2023

Kazalnik	2014		2023		Indeks 2023/2014		Vir in leto zadnjega podatka
	MO Kranj	Slovenija	MO Kranj	Slovenija	MO Kranj	Slovenija	
Število prebivalcev	55.623	2.061.085	57.171	2.116.972	102,8	102,7	SURS 2014, 2023 (1.1.)
Indeks staranja	109,6	119,6	127,3	142,9	116,1	119,5	SURS 2014, 2023 (1.1.)
Število delovnih mest	22.144	769.831	25.353	921.692	114,5	119,7	SURS 2014, 2023
Število delovno aktivnih prebivalcev po prebivališču	22.490	797.792	26.159	933.738	116,3	116,3	SURS 2014, 2023
Stopnja brezposelnosti, letno povprečje	10,8 %	13,1 %	3,60%	5,00%	33,3	38,2	ZRSZ, 2014, 2023
Stopnja delovne aktivnosti prebivalstva	47,8 %	45,5 %	71,90%	69,30%	150,4	152,3	SURS 2014, 2023
Delež delovno aktivnih prebivalcev z višjo in visoko izobrazbo po občini bivanja	33,8 %	31,4 %	37,75%	36,51%	111,7	116,3	SURS 2014, 2023
Delež delovno aktivnih oseb z višjo in visoko izobrazbo po občini dela	33,0 %	31,4 %	37,17%	36,51%	112,6	116,3	SURS 2014, 2023
Število podjetij	4.901	182.089	6.018	221.483	122,8	121,6	SURS 2013, 2022
Število podjetij/1000 prebivalcev	89,1	88,4	105,3	104,3	118,2	118,0	Lastni preračun
Dodana vrednost na zaposlenega v gospodarskih družbah	39.344 €	38.006 €	55.741 €	61.003 €	141,7	151,3	AJPES 2014, 2023
Število samozaposlenih oseb po občini dela, vključno s kmeti	1.959	90.050	2.685	100.375	137,1	111,5	SURS 2014, 2023
Bruto investicije v osnovna sredstva v 000 EUR	87.825 €	4.607.975 €	NP	NP	0,0	0,0	SURS 2013
Povprečne mesečne neto plače na zaposleno osebo po občini dela	1.022 €	1.005 €	1.448 €	1.445 €	141,7	143,7	SURS 2014, 2023
Število prenočitev turistov	62.272	9.590.642	120.143	16.125.027	192,9	168,1	SURS 2014, 2023
Količine odpadkov zbrane z javnim prevozom (tone)	17.085	659.848	18.201	801.408	106,5	121,5	SURS 2013, 2023
Število stanovanj	20.748	844.656	21.317	864.323	102,7	102,3	SURS 2011, 2021 (1.1.)
Emisije TGP (t ek. CO_2)			238.832*				MOK-CCC (*2018),

PREBIVALSTVO MOK: mesto - podeželje

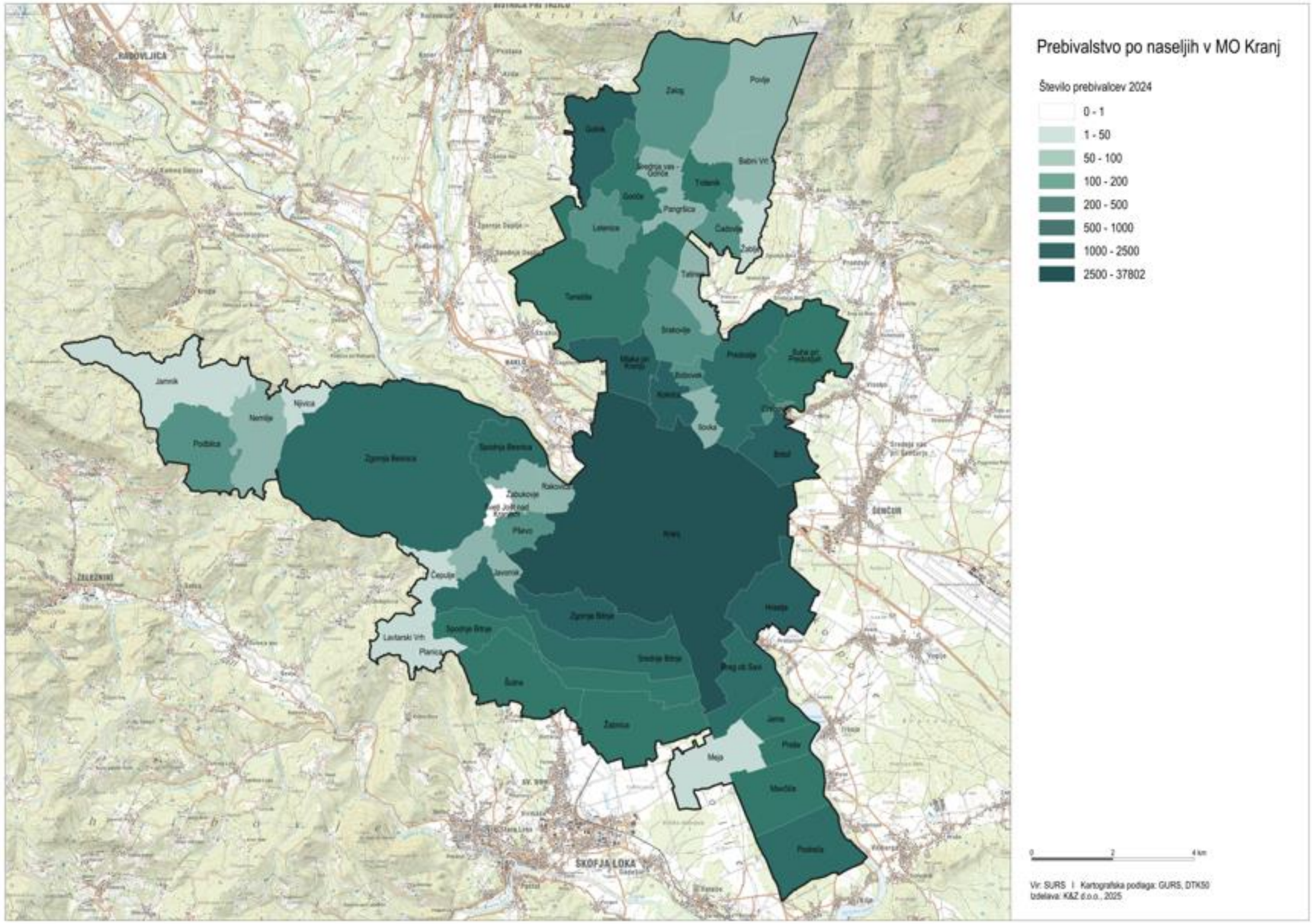

57.138 PREBIVALCEV

(SURS, 2024, H1)

49 NASELIJ

75 % mesto

oz. 42.706

Kranj, Britof, Hrastje, Kokrica

25 % podeželje

oz. 14.432

PREBIVALSTVO MOK: rast prebivalstva po naseljih

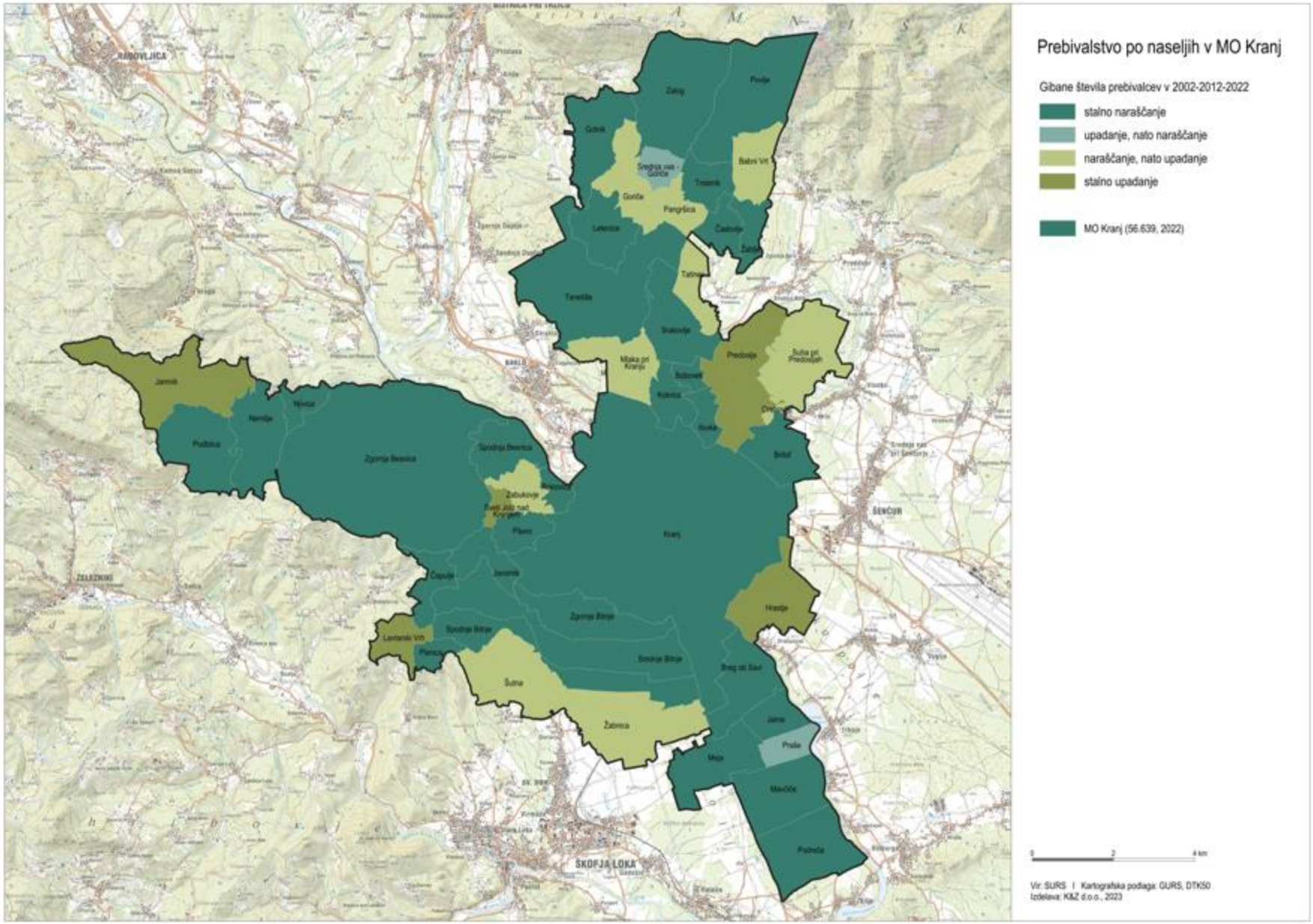

2,8 %
rast prebivalstva MOK 2014-2024

Prebivalstvo MOK se povečuje tako v mestu kot na podeželju. Upad zaznati v robnih podeželskih naseljih.

STRUKTURA NARAVNEGA IN SELITVENEGA PRIRASTA PREBIVALSTVA V MOK

(SURS, H1 2014-2023)

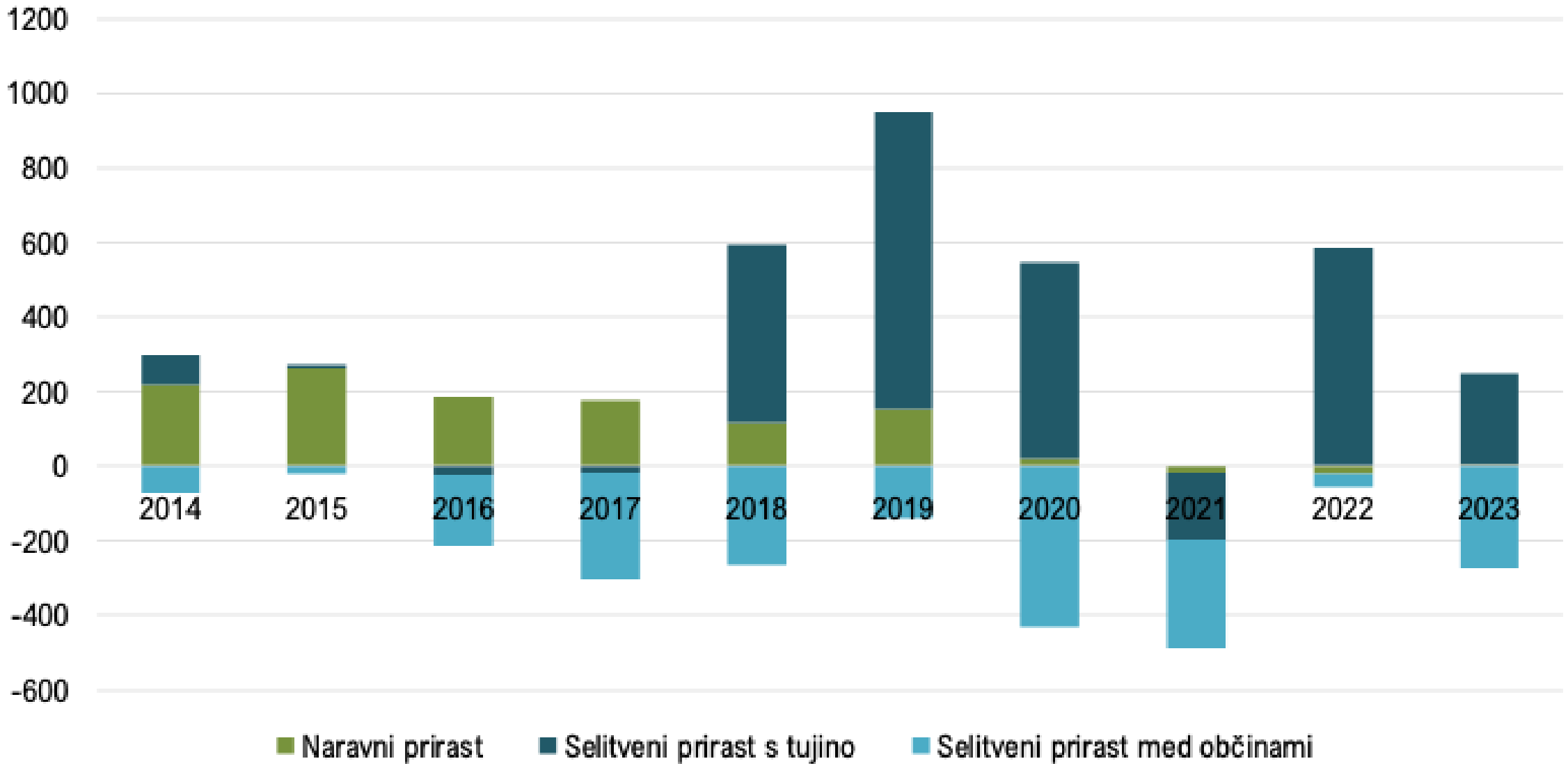

DEMOGRAFSKA STRUKTURA MOK 2024 (SURS, H1 2024)

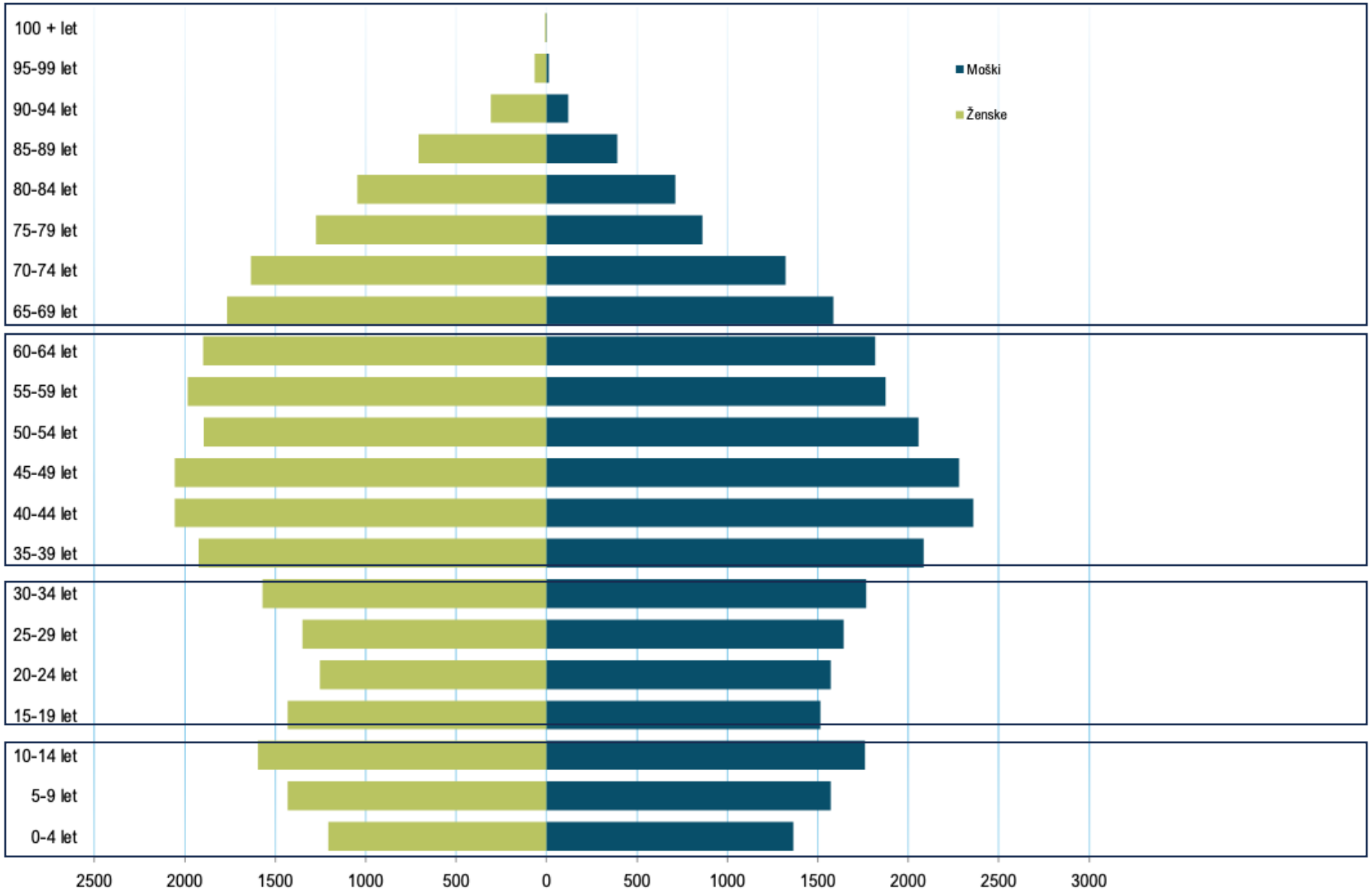

Povprečno na generacijo 750-850

Povprečno na generacijo 500-600

DELOVNE MIGRACIJE IZ MOK V DRUGE OBČINE

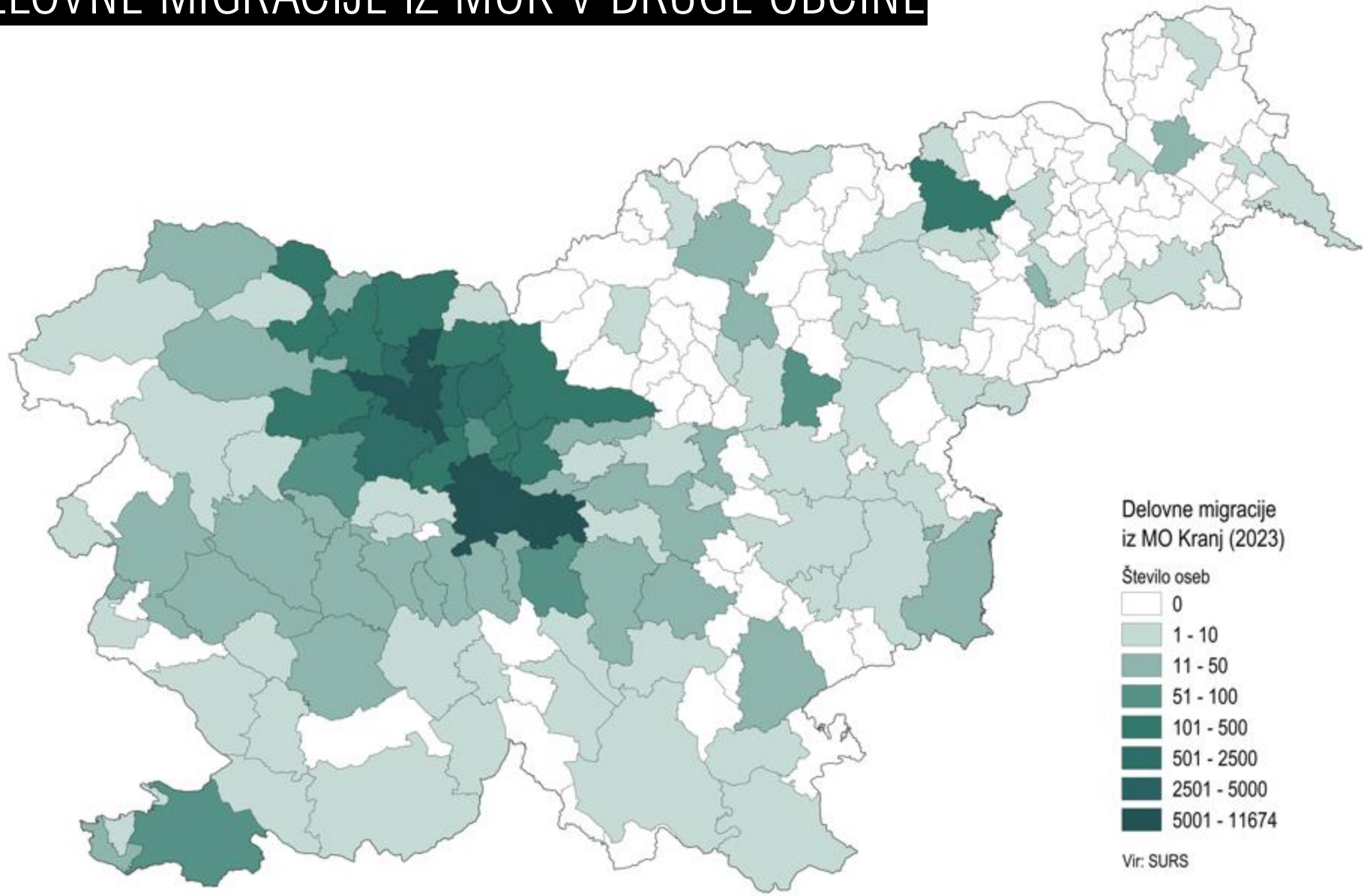

Delovno aktivno prebivalstvo s stalnim prebivališčem v MOK: 25.477 oseb

Kranjčani na delu v:

Kranj 11.674 – 46 %
Ljubljana 6.109
Škofja Loka 1.187
Cerklje 805
Šenčur 629
Naklo 578
Radovljica 486
Tržič 449
Medvode 432

DELOVNE MIGRACIJE IZ DRUGIH OBČIN V MOK

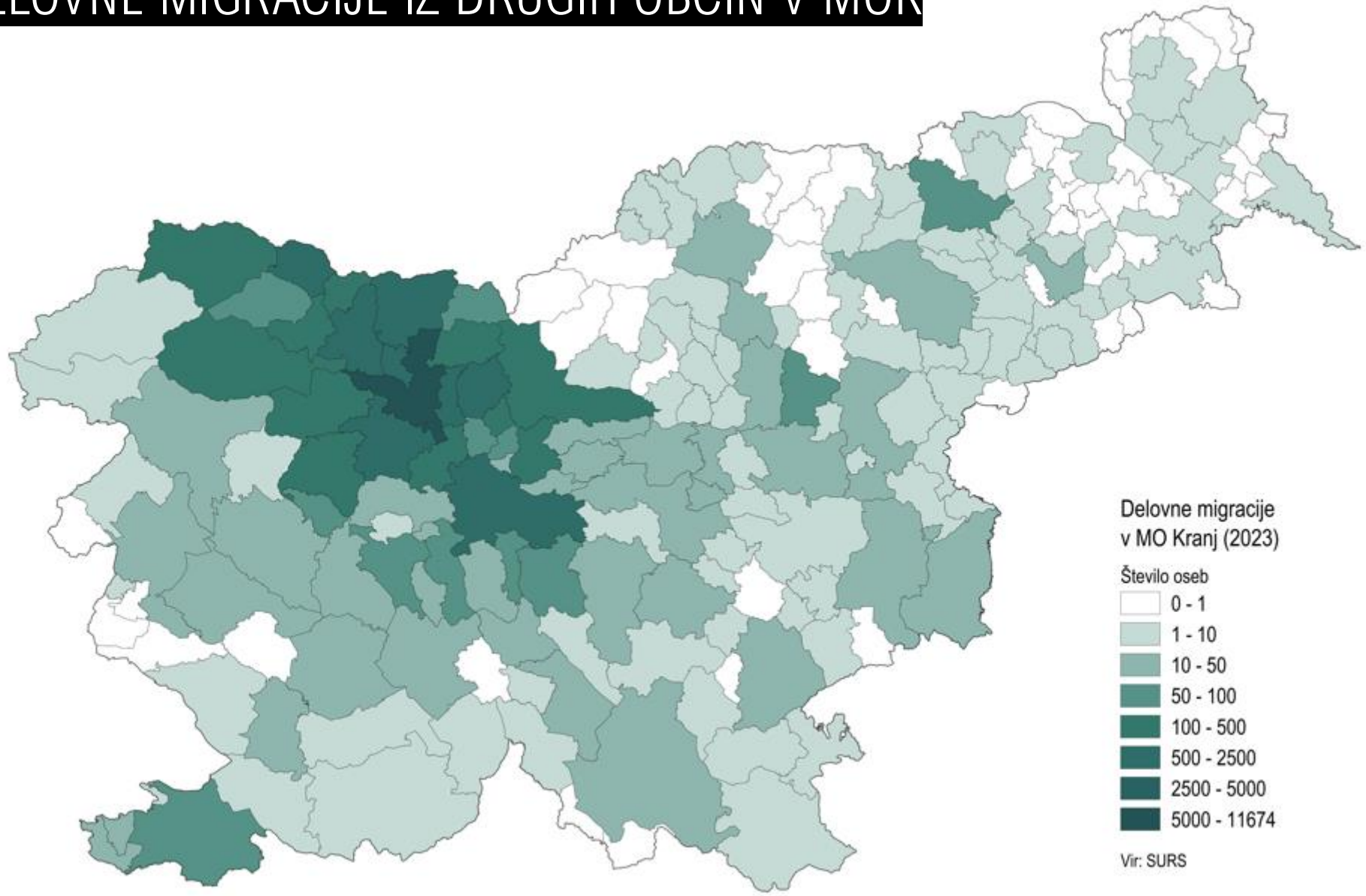

Delovna mesta v MOK: 25.353

V Kranju dela prebivalcev občin:

Kranj 11.674
Ljubljana 1.519
Tržič 1.447
Škofja Loka 12.03
Šenčur 1.044
Radovljica 996
Jesenice 927
Cerklje 681
Naklo 624

NAMENSKA RABA PO VELJAVNEM OPN MOK

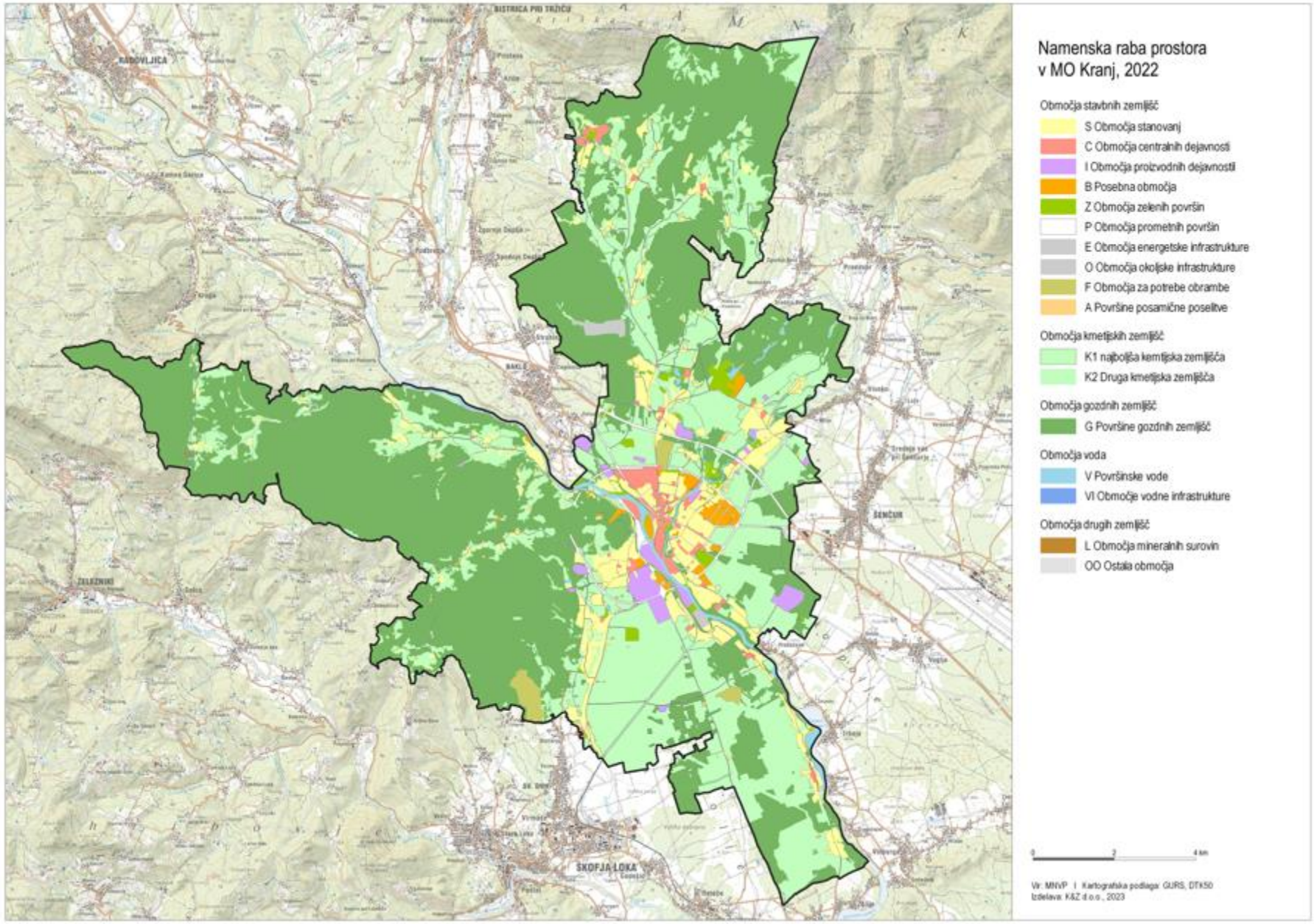

NAČRTOVANE VEČJE STANOVANJSKE GRADNJE V MOK

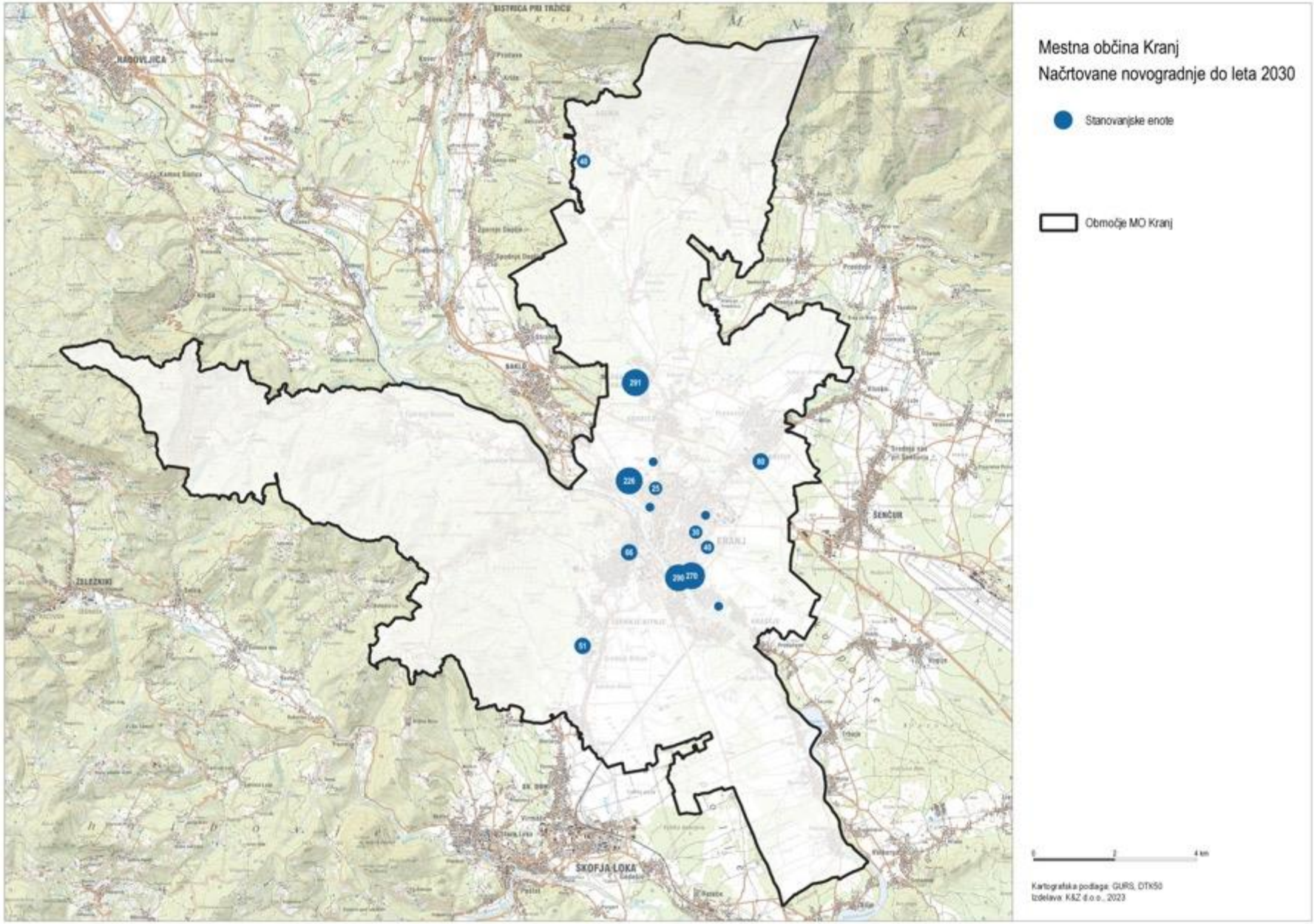

SPLOŠNO ZADOVOLJSTVO OBČANOV

Kako ste zadovoljni z občino Kranj kot krajem za prebivanje?

73 % respondentov je **zadovoljnih ali zelo zad**ovoljnih z MO Kranjem kot krajem za prebivanje.

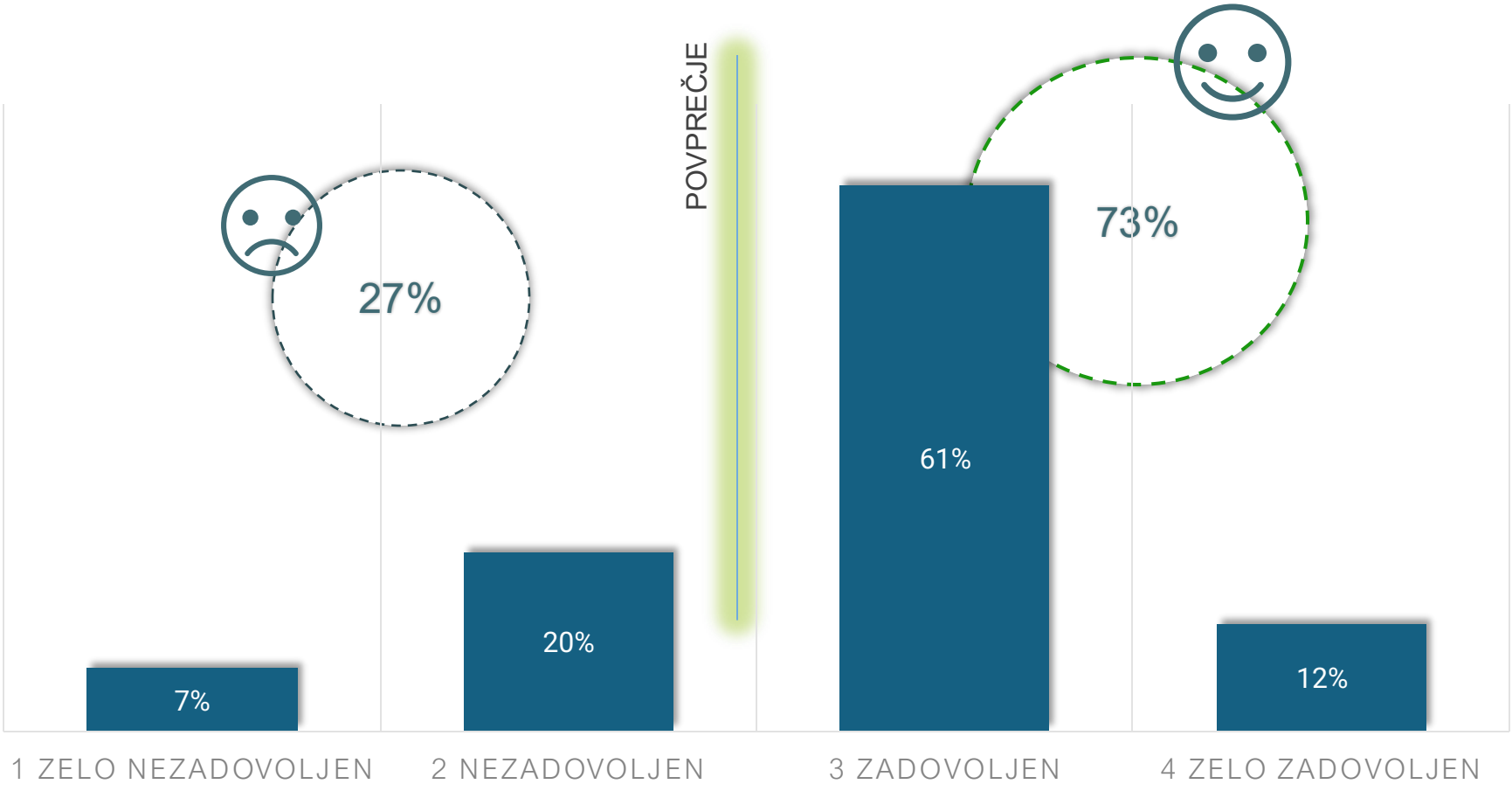

$\bar{x}$ = **2,8** od 4

n = 506, Anketa med občani
april-maj 2023

ZADOVOLJSTVO S POSAMEZNIMI PODROČJI ŽIVLJENJA V OBČINI KRANJ

Visoko zadovoljstvo z možnostmi za šport in rekreacijo, najnižje zadovoljstvo z ravnotežjem med mestom in podeželjem.

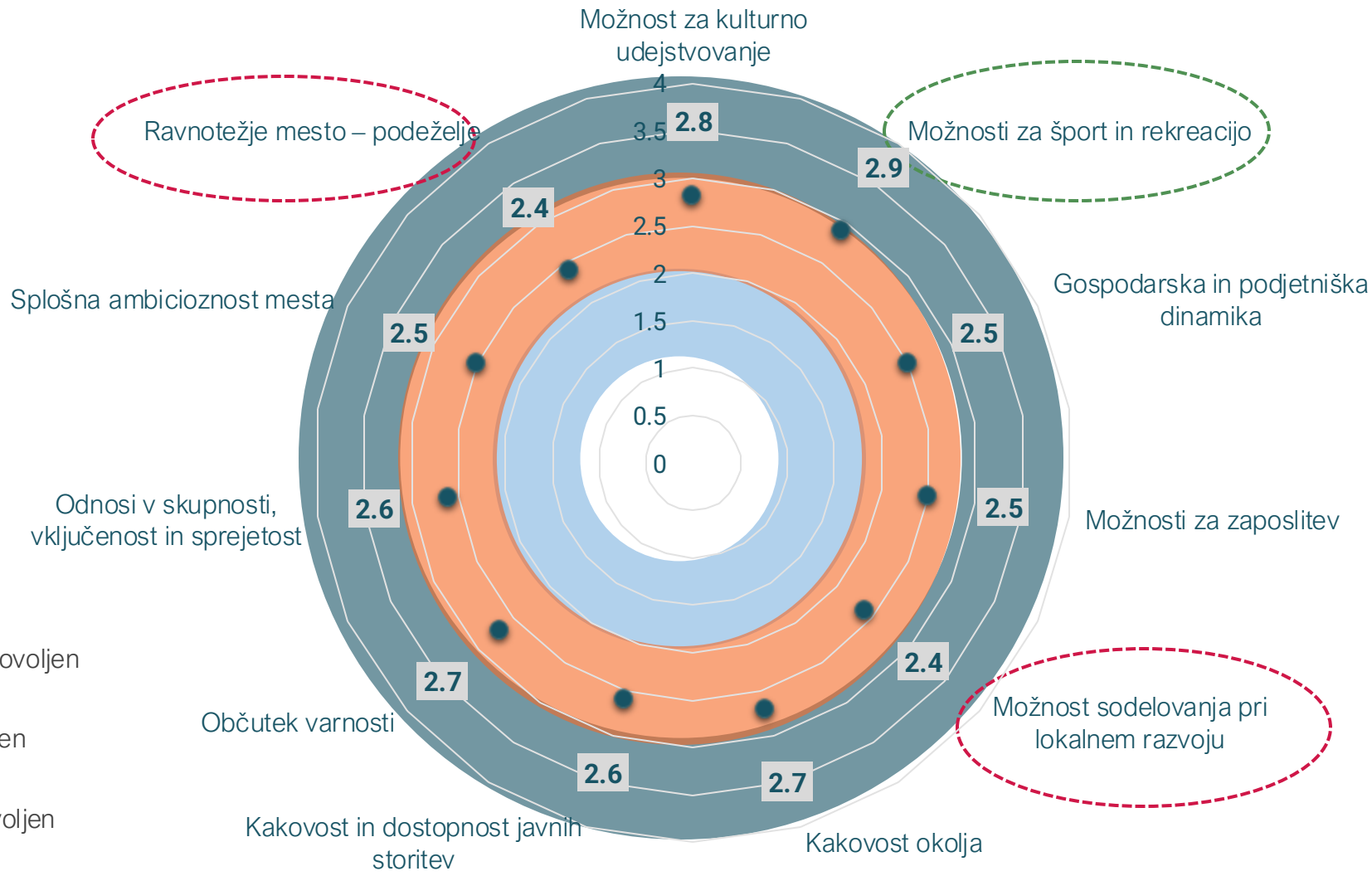

- Zelo zadovoljen
- Zadovoljen
- Nezadovoljen
- Zelo nezadovoljen

Dodatni komentarji:

- Slaba razvitost podeželja v primerjavi z mestom
- Problematika priseljencev
- Slaba mobilnost – javni promet
- Potreba bo boljši komunikaciji z občani
- Problematika pozidanosti
- Kaj je sploh zeleno – nerazumevanje pomena trajnosti
- Stanovanjska problematika (mladi)

n = 506, Anketa med občani april-maj 2023

04

RAZVOJNI IZZIVI

Naslavljamo 16 različnih izzivov mesta in podeželja

Izzivi **KONKURENČNOSTI**

- Podoba mesta, razvojna energija
- Delovna mesta, kadri, rast in inovativnost
- Koncentracija IKT in tehnoloških podjetij
- Prometni sistemi in infrastruktura

OKOLJSKO-PODNEBNI izzivi

- Upravljanje naravnih virov
- Prilagajanje na podnebne spemembe in razogljičenje
- Prostorska politika: DUO, dediščina, narava

DRUŽBENO-DEMOGRAFSKI izzivi

- Mladi in mlade družine
- Staranje skupnosti
- Sodelovanje in kompetence na vseh ravneh
- Spreminjanje življenjskega sloga
- Revitalizacija starega Kranja in DUO

UPRAVLJAVSKI izzivi

- Regionalna vloga Kranja
- Sobivanje mesta in podeželja
- Sodelovanje z Ljubljano in EU središči
- Finančna vzdržnost

05 VIZIJA in STRATEŠKI CILJI

Kranj 2030+ je mesto novih priložnosti za vse.

Kranj 2030+ je mesto novih priložnosti za vse.

TRAJNOSTNA URBANA STRATEGIJA
MESTNE OBČINE KRANJ 2030+

VIZIJA krajša

Je prvo pametno in podnebno nevtralno mesto v Sloveniji. Kranj 2030+ bo trajnostno, napredno in meščanom prijazno središče Gorenjske z visoko urbano kakovostjo bivanja, varno in odpornejše na podnebne in druge zunanje spremembe.

Kranj 2030+ je mesto novih priložnosti za vse.

Je prvo pametno in podnebno nevtralno mesto v Sloveniji. Kranj 2030+ bo trajnostno, napredno in meščanom prijazno središče Gorenjske z visoko urbano kakovostjo bivanja, varno in odpornejše na podnebne in druge zunanje spremembe.

TRAJNOSTNA URBANA STRATEGIJA
MESTNE OBČINE KRANJ 2030+

VIZIJA

- Prepoznano bo kot odprt prostor, kjer je enostavno uresničevati podjetniške ideje. Naklonjeno bo novim tehnologijam in spodbujanju mladih talentov. Postalo bo referenčno mesto za uvajanje novih rešitev na osnovi sodobnih informacijsko-komunikacijskih in zelenih tehnologij.

- Kranj bo vsem generacijam omogočal dobro počutje, aktiven, zdrav in ustvarjalen življenjski slog v varnem alpskem okolju.

- Mesto bo s trajnostnimi mobilnostnimi sredstvi prometno odlično povezano z okolico, bližnjo Ljubljano, letališčem in podeželjem. Osebni prevoz bodo postopno nadomeščali javni prevoz, kolesarjenje in hoja. S pomočjo pametnih rešitev bodo javne storitve mesta učinkovitejše in prijaznejše za uporabnike.

- Stari Kranj bo kot središče urbanega kulturnega utripa privlačen za bivanje, ustvarjanje, druženje in turistični obisk.

- S skrbnim in učinkovitim ravnanjem po načelih krožnega gospodarstva in z rabo degradiranih urbanih območij bomo ohranjali okolje, naravne vire, gozdove in kulturno dediščino Kranja za prihodnje rodove. Kmetijska zemljišča bomo v največji možni meri namenjali pridelavi lokalne hrane, podeželje pa ohranjali poseljeno.

Vizijo lahko uresničimo le skupaj, zato Kranj omogoča priložnosti vsem, ki želijo v mestu uresničiti poslovne in osebnostne potenciale.

STRATEGIJA: 6 strateških ciljev -> 6 prednostnih tematskih in 3 presečna področja

TP1
KRANJ, INOVATIVNO PAMETNO MESTO

Strateški cilj 1:
Krepimo **inovativnost, kreativnost, podjetnost ter tehnološki** in gospodarski napredek Kranja.

TP2
KRANJ, TRAJNOSTNO MOBILNO IN POVEZANO MESTO

Strateški cilj 2:
Spreminjamo mobilnostne vzorce in vzpostavljamo hitre, varne in trajnostne prometne sisteme znotraj in izven Kranja.

TP3
KRANJ, ZELENO MESTO

Strateški cilj 3:
Zagotavljamo **trajnostno, krožno in učinkovito upravljanje naravnih virov in energije.**

TP 4
KRANJ, MESTO MLADIH

Strateški cilj 4:
Skrbimo za **dostopno, kakovostno in ustvarjalno okolje za otroke in mladino**.

TP5
KRANJ, ŽIVAHNO IN AKTIVNO MESTO

Strateški cilj 5:
Skrbimo za **prepoznavnost in pestrost kulture, športa in turizma.**

TP 6
KRANJ, ZDRAVO IN VARNO MESTO

Strateški cilj 6:
Ohranjamo varno, zdravo in prijazno socialno okolje.

H1: Trajnostno, pametno, odporno in podnebno nevtralno upravljanje

H2: Finančno vzdržna mestna občina

H3: Skladen razvoj mesta in podeželja

Kranj 2030+ je mesto novih priložnosti za vse.

TP1: KRANJ, INOVATIVNO PAMETNO MESTO

Strateški cilj 1:
Krepimo inovativnost, ustvarjalnost, podjetnost ter tehnološki in gospodarski napredek.

Kazalnik rezultata - ciljna vrednost 2023/2030/2035:
- K1.1 Delovna mesta v MOK (+ 23.500/26.000/26.500)
- K1.2 Dodana vrednost/ zaposlenega (107/95/>100 indeks na RS povprečje)
- K1.3 Uporabniki mestne kartice (-/10.000/15.000)

Operativni cilji:
1. Povečati privlačnosti KR kot poslovne lokacije
2. Sistematično vzgajati talente in graditi pozitivno podjetniško- inovacijsko ter izobraževalno okolje
3. Spodbuditi prehod k prehranski samooskrbi, krožnemu gospodarstvu in socialnemu podjetništvu
4. Postati referenčno mesto za uvajanje rešitev pam. mesta
5. Povečati dodano vrednost

Ukrepi:
Ukrep 1.1 Poslovna lokacija Kranj
Ukrep 1.2 Talenti, inovativnost, podjetnost
Ukrep 1.3. Trajnostno, socialno in krožno gospodarstvo
Ukrep 1.4 Urbano kmetijstvo in prehranska samooskrba
Ukrep 1.5 Pametni Kranj

TP 2: KRANJ, TRAJNOSTNO MOBILNO IN POVEZANO MESTO

Strateški cilj 2:
Spreminjamo mobilnostne vzorce in vzpostavljamo hitre, varne in trajnostne prometne povezave.

Kazalnik rezultata - ciljna vrednost 2023/2030/2035:
- K2.1 (OI0.1) Zmanjšanje izpustov CO_2 (-/113.265t/-113.265t)
- K2.2 Preseganje mejnih vrednosti PM 10 (<35/<20/<15)
- K2.3 (OI2.2) Obremenitev vpadnic v PLDP (-/znižanje/znižanje)

Operativni cilji:
1. Zmanjšati rabo avtomobila na kratke razdalje
2. Vzpostaviti osrednjo kolesarsko, peš in parkirno infrastrukturo
3. Urediti sodobno večmodalno potniško vozlišče in sistem mobilnostnih storitev
4. Izboljšati pretočnost cestnega obroča in mestnih vpadnic
5. Izboljšati varnost lokalnega cestnega omrežja

Ukrepi:
Ukrep 2.1 Nova mobilnostna kultura
Ukrep 2.2 Trajnostni večmodalni mobilnostni sistem
Ukrep 2.3 Infrastruktura za kolesarje in pešce
Ukrep 2.4 Urejanje lokalnih cest, mostov in mirujočega prometa
Ukrep 2.5 Dograjevanje osrednjega prometnega obroča in povezave z LJ

TP 3: KRANJ, ZELENO MESTO

Strateški cilj 3:
Zagotavljamo trajnostno, krožno in učinkovito upravljanje z naravnimi viri in energijo.

Kazalnik rezultata - ciljna vrednost 2023/2030/2035:
- K3.1 Letna poraba primarne energije javnih stavb MOK (RCR26) (-25 %/ -7 %/- 9 %)
- K3.2 (=K2.1) Zmanjšanje izpustov toplogrednih plinov- eKV. CO_2 (-/-113.265t/-113.265t)
- K.3.3 Kakovost reke Save (ohraniti/najmanj ohraniti)
- K.3.4 Kakovost reke Kokre s pritoki (-/izboljšati /izboljšati)

Operativni cilji:
1. Opremiti vse aglomeracije s skupno obremenitvijo enako ali večjo od 2.000 PE s sistemi za odvajanje in čiščenje odpadnih voda
2. Zmanjšati porabo energije v javnih objektih v lasti MOK
3. Povečati energetsko neodvisnost MOK
4. Zmanjšati količine komunalnih odpadkov
5. Povečati obseg, kakovost in dostopnost zelenih površin

Ukrepi:
Ukrep 3.1 Občina brez odpadka
Ukrep 3.2 Nadgrajena okoljska infrastrukturna
Ukrep 3.3 Energetsko učinkovita
Ukrep 3.4 Podnebno odporno upravljanje prostora in okolja
Ukrep 3.5 Zeleni in modri sistemi

TP 4: KRANJ, MESTO MLADIH

Strateški cilj 4:
Skrbimo za dostopno, kakovostno in ustvarjalno okolje za otroke in mladino.

Kazalnik rezultata - ciljna vrednost 2023/2030/2035:
- K4.1 Delovno aktivno prebivalstvo z višje in visokošolsko izobrazbo (-37%/38%/38,5%)
- K4.2 Stopnja brezposelnosti med mladimi 15–24 (10%/ <5%/<5%)
- K4.3 Prebivalstvo MOK – indeks rasti na 2014 (101/104,5/106)

Operativni cilji:
1. Šolski mladini zagotoviti zadostno, kakovostno in varno OŠ-okolje
2. Zagotoviti dostopnost do vrtca vsem predšolskim otrokom
3. Spodbuditi odpiranje izobraževalnega sistema lokalnim pobudam
4. Zagotoviti kadre in kompetence za prihodnost in dolgoživo družbo

Ukrepi:
Ukrep 4.1 Dostopno, zadostno in kakovostno osnovnošolsko okolje
Ukrep 4.2 Dostopno, zadostno in kakovostno okolje za predšolsko varstvo
Ukrep 4.3 Razvoj kariere in kadrov za Kranj
Ukrep 4.4 Nadgradnja izobraževanja odraslih, vseživljenjskega in medgeneracijskega učenja
Ukrep 4.5 Mladinska politika

TP 5: KRANJ, ŽIVAHNO IN AKTIVNO MESTO

Strateški cilj 5:
Skrbimo za prepoznavnost in pestrost ponudbe kulture, športa in turizma.

Kazalnik rezultata - ciljna vrednost 2023/2030/2035:
- K5.1 Povečanje števila nočitev (80.000/ 140.000/150.000)
- K5.2 Obiskovalci Gorenjskega muzeja (65.450/70.000/80.000)
- K5.3 Občani MOK, ki so člani Mestne knjižnice Kranj (11.400/13.000/14.500)
- K5.3 Prebivalci v redni športni vadbi (50%/50%/50%)
- K5.5 Telesni fitnes otrok (51/ rast)

Operativni cilji:
1. Izboljšati turistični položaj in prepoznavnost destinacije
2. Okrepiti vlogo Kranja kot športnega in kulturnega središča regije
3. Povečati obisk in privlačnost starega Kranja
4. Varovati identiteto in poseljenost podeželja
5. Postopno dopolnjevati javno športno in kulturno infrastrukturo, vključno z odprtimi prostori

Ukrepi:
Ukrep 5.1 Središče kulturne ustvarjalnosti Gorenjske
Ukrep 5.2 Upravljanje procesa prenove in trženje starega Kranja
Ukrep 5.3 Prepoznavna trajnostna turistična destinacija
Ukrep 5.4 Aktivno varovanje identitete in poseljenosti kranjskega podeželja
Ukrep 5.5 Središče športa in aktivnega življenjskega sloga

TP 6: KRANJ, ZDRAVO, VARNO IN VKLJUČUJOČE MESTO

Strateški cilj 6:
Ohranjamo varno, zdravo in prijazno socialno okolje.

Kazalnik rezultata - ciljna vrednost 2023/2030/2035:
- K6.1 Prejemniki denarne socialne pomoči (-/ohraniti/ohraniti raven)
- K6.2 Zdravje ljudi: odzivnost v SVIT (70%/70%/70%)
- K6.2.2 Zdravje: Umrljivost zaradi bolezni srca in ožilja (znižati/znižati)
- K6.3 Število kaznivih dejanj, kršitev (znižati/znižati)
- K6.4 Stanovanja, vsa (+1.500)

Operativni cilji:
1. Vzpostaviti prostorske pogoje za razvoj zdravstva
2. Razviti nove storitve skrbi za starejše in ranljive skupine
3. Izboljšati pogoje bivanja v urbanih soseskah
4. Okrepiti pripravljenost enot civilne zaščite

Ukrepi:
Ukrep 6.1 Dostopnost zdravstvenih storitev in krepitev zdravja
Ukrep 6.2 Raznovrstnost storitev in infrastrukture za starejše
Ukrep 6.3 Socialna aktivacija in vključevanje ranljivih skupin
Ukrep 6.4 Dostopna stanovanja in prijazne stanovanjske soseske
Ukrep 6.5 Zagotavljanje varnosti

H1: Trajnostno, pametno, odporno in podnebno nevtralno upravljanje

H2: Finančno vzdržna mestna občina

H3: Skladen razvoj mesta in podeželja

06

STRATEGIJA Z IZVEDBENIM NAČRTOM

Ukrepi in projekti po tematskih področjih.

STRATEGIJA nTUS: 6 prednostnih tematskih in 3 presečna področja -> 30 ukrepov -> < 500 projektov

TP1: KRANJ, **INOVATIVNO PAMETNO MESTO**	TP 2: KRANJ, **TRAJNOSTNO MOBILNO IN POVEZANO MESTO**	TP 3: KRANJ, **ZELENO MESTO**	TP 4: KRANJ, **MESTO MLADIH**	TP 5: KRANJ, **ŽIVAHNO IN AKTIVNO MESTO**	TP 6: KRANJ, **ZDRAVO, VARNO IN VKLJUČUJOČE MESTO**
Ukrep 1.1 **Poslovna lokacija Kranj** 2030: PC HRASTJE 2035: REVITALIZACIJA PRIMSKOVO	Ukrep 2.1 **Nova mobilnostna kultura** 2030: KR BREZ AVTA - piloti 2035: KR BREZ AVTA - širitev	Ukrep 3.1 **Občina brez odpadka** 2030: CENTER ZARTA 2030: PRETOVORNA POSTAJA	Ukrep 4.1 **Dostopno, zadostno in kakovostno osnovnošolsko okolje** 2030: PP/OŠ KOKRICA – FAZA 1 2035: PP/OŠ KOKRICA - FAZA 2	**Ukrep 5.1** **Središče kulturne ustvarjalnosti Gorenjske** 2030: KULTURNA PRESTOLNICA 2035: KULT. INFRASTRUKTURA	Ukrep 6.1 **Dostopnost zdravstvenih storitev in krepitev zdravja** 2030: ZDRAVSTVENI CENTER 2035: REGIJSKA BOLNIŠNICA
Ukrep 1.2 **Talenti, inovativnost, podjetnost** 2030: PLATFORMA TIP 2035: INOVACIJSKO SREDIŠČE	Ukrep 2.2 **Trajnostni večmodalni mobilnostni sistem** 2030: E-POLNILNI HUB 2035: CENTRALNO POTNIŠKO VOZLIŠČE	Ukrep 3.2 **Nadgrajena okoljska infrastrukturna** 2030: OPREMLJANJE AGLOMERACIJE KRANJ 2035: ZALEDNE VODE STRAŽIŠČE	Ukrep 4.2 **Dostopno, zadostno in kakovostno okolje za predšolsko varstvo** 2030: VRTEC SONČEK PLANINA 2035: VRTEC ČEBELICA	Ukrep 5.2 **Upravljanje procesa prenove in trženje starega Kranja** 2030: MESTNA TRŽNICA 2035: KULTURNA ČETRT 2.0	Ukrep 6.2 **Raznovrstnost storitev in infrastrukture za starejše** 2030: DOM ZA STAREJŠE OBČANE 2035: OSKRBOVANA STANOVANJA
Ukrep 1.3. **Trajnostno, socialno in krožno gospodarstvo** 2030: GOSPODARSKE SIMBIOZE 2035: KROŽNA RABA NARAVNIH VIROV	Ukrep 2.3 **Infrastruktura za kolesarje in pešce** 2030: PREMOSTITVENI OBJEKTI (NADHOD TUŠ) 2035: KOLESARSKA AVTOCESA KR-LJ IN POVEZAVE S SOSEDI	Ukrep 3.3 **Energetsko učinkovita in neodvisna občina** 2030: DALJINSKI SISTEMI (PLANINA, VODOVODNI STOLP, ZLATO POLJE) 2035: RABA ODPADNE INDUSTRIJSKE TOPLOTE ZA OGREVANJE/HLAJENJE	Ukrep 4.3 **Razvoj kariere in kadrov za Kranj** 2030: KARIERA JAVNE SLUŽBE MOK 2035: KARIERA KRANJ	Ukrep 5.3 **Prepoznavna trajnostna turistična destinacija** 2030: PRISTNA DOŽIVETJA ZA OBISKOVALCE IN PREBIVALCE 2035: TURISTIČNI POSPEŠEVALNIK	Ukrep 6.3 **Socialna aktivacija in vključevanje ranljivih skupin** 2030/2035: BIVANJSKE ENOTE ZA RANLJIVE SKUPINE
Ukrep 1.4 **Urbano kmetijstvo in prehranska samooskrba** 2030: NAMAKALNI SISTEM 2035: EKSPERIMENTALNA PROIZVODNJA HRANE V DUO	Ukrep 2.4 **Urejanje lokalnih cest, mostov in mirujočega prometa** 2030: MOSTOVI (SAVSKI MOST PRI PLANIKI) 2035: PARKIRNA HIŠA NA OBROBJU STAREGA MESTNEGA JEDRA	Ukrep 3.4 **Podnebno odporno upravljanje prostora in okolja** 2030: ZELENI OPN 2035: SISTEM OKOLJSKIH MONITORINGOV	Ukrep 4.4 **Nadgradnja izobraževanja odraslih, vseživljenjskega in medgeneracijskega učenja** 2030: MREŽA ZA VSEŽIVLJENJSKO UČENJE 2035: MEDGENERACIJSKI PROGRAMI NA PODEŽELJU	Ukrep 5.4 **Aktivno varovanje identitete in poseljenosti kranjskega podeželja** 2030: KOZOLCI 2035: SKUPNOSTNI OBJEKTI	Ukrep 6.4 **Dostopna stanovanja in prijazne stanovanjske soseske** 2030: STANOVANJSKA SOSESKA OB SAV 2035: JAVNI STANOVANJSKI PROJEKT 2
Ukrep 1.5 **Pametni Kranj** 2030: DIGITALNA PLATFORMA 2035: PODATKOVNA INFRASTRUKTURA	Ukrep 2.5 **Dograjevanje osrednjega prometnega obroča in povezave z LJ** 2030: BLEIWEISOVA–KIDRIČEVA, DRUGI TIR LJ-KR (RS) 2035: VPADNICE +OBVOZNICE (RS)	Ukrep 3.5 **Zeleni in modri sistemi** 2030: KANJON KOKRE 2035: BIODIVERZITETNE TOČKE	Ukrep 4.5 **Mladinska politika** 2030: MLADINSKI CENTER KRANJ	Ukrep 5.5 **Središče športa in aktivnega življenjskega sloga** 2030: LEDENA DVORANA 2035: NŠC BRDO	Ukrep 6.5 **Zagotavljanje varnosti** 2030: NADSTREŠNICA GARS 2035: REGIJSKO LOGISTIČNO IN IZOBRAŽEVALNO SREDIŠČE ZA ZAŠČITO IN REŠEVANJE

H1: Trajnostno, pametno, odporno in podnebno nevtralno upravljanje VSE NA ENEM MESTU - SREDIŠČE ZA PRIHODNOST

H2: Finančno vzdržna mestna občina PARTICIPATIVNI PRORAČUN

H3: Skladen razvoj mesta in podeželja CELOSTNI TERITORIALNI PROGRAMI RAZVOJA ZAOKROŽENIH OBMOČIJ S POSEBNIMI RAZVOJNIMI IZZIV

Kranj, inovativno pametno mesto

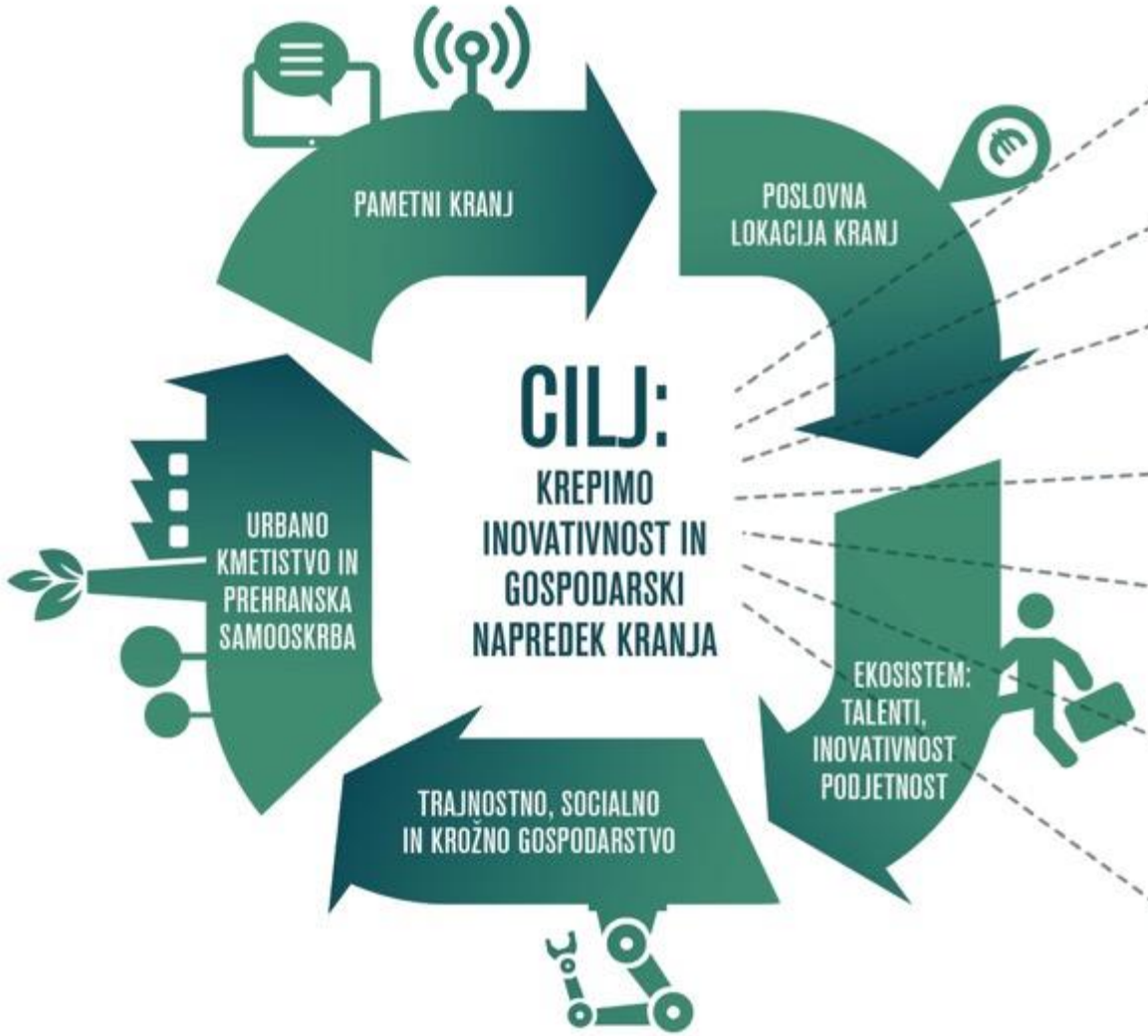

15.000
UPORABNIKOV MESTNE KARTICE

+ 1.000
DELOVNIH MEST GLEDE NA 2023

30 HA POSLOVNIH LOKACIJ

30 PODPRTIH
START-UP IN MALIH PODJETIJ NA LETO
(KOVAČNICA, PROGRAMI)

3.600
"PREBOJNIKOV"

DVIG
DODANE VREDNOSTI
NAD SLOVENSKO POVPREČJE

70%
LOKALNE IN EKOLOŠKE HRANE
V JAVNIH ZAVODIH V MOK

TP1: KRANJ, INOVATIVNO PAMETNO MESTO

Ukrep 1.1 POSLOVNA LOKACIJA KRANJ

Strateški projekt:
2030: POSLOVNA CONA HRASTJE
2035: REVITALIZACIJA PRIMSKOVO

1. **Podlage in orodja za načrtovanje, upravljanje in razvoj Kranja kot poslovne lokacije**
    1. Strategija in aktivnosti privabljanja perspektivnih podjetij
    2. Novelacija master plana poslovnih lokacij MOK
    3. Usklajevanje razvoja poslovnih lokacij in nakupovalnih središč v regiji – RPP
2. **Vzpostavljanje novih in prenova obstoječih DUO v sodobne trajnostne poslovne lokacije**
    1. Poslovna cona Hrastje (OPPN sprejet)
    2. Primskovo (DUO): izdelava OPPN
    3. Laze (DUO, ekološka sanacija)
    4. Labore (OPPN sprejet)
    5. Rupa (OPPN sprejet
    6. Aquasava (DUO, OPPN sprejet):
    7. Planika (DUO): izdelava OPPN
    8. Iskra Emeco (DUO): izdelava OPPN
    9. Inteks/Savska cesta (DUO): preveritve

Ukrep 1.2. TALENTI, INOVATIVNOST, PODJETNOST

Strateški projekt:
2030: PLATFORMA TIP
2035: INOVACIJSKO SREDIŠČE

1. **Upravljanje in spodbude ekosistema TIP**
    1. Platforma TIP: koordinacija
    2. Mladi prebojniki: spodbude
    3. Program mikro spodbud za zagon in rast podjetij
2. **Delovanje in razvoj infrastrukture ekosistema TIP**
    1. OpenLab: krepitev
    2. Coworking/ Podjetniški inkubator Kovačnica Kranj 2.0
    3. Inovacijsko-poslovni park/hub za rastoča podjetja in prehod start-upov
    4. Medpodjetniški center (MIC ŠC KR: širitev programov,
    5. Nadgradnja mreže TIP
        1. Digitalna knjižnica
        2. Kreativnice
        3. Mreža laboraorijev
3. **Terciarno izobraževanje po meri mesta in regije**
    1. Posodabljanje in pridobivanje novih SŠ/VŠ programov
    2. BIONIKA: i) razvoj študijskih programov za kompetence prihodnosti (IKT,UI.);
    3. Znanstveno-raziskovalno središče/Univerza Gorenjske/ Virtualni kampus

Ukrep 1.3. TRAJNOSTNO, SOCIALNO IN KROŽNO GOSPODARSTVO

Strateški projekt:
2030: GOSPODARSKE SIMBIOZE
2035: KROŽNA RABA NARAVNIH VIROV

1. **Ozaveščanje gospodarstva in širše skupnosti**
2. **Kranj, krožno mesto (angl. Circular City)** - mesto novih krožnih pristopov v gospodarjenju s snovmi in viri : i) spodbujanje in ii) testiranje skupnih pilotnih rešitev
3. **Socialno podjetništvo**: i) spodbujanje nastajanja, ii) sofinanciranje
4. **Zaposlitvena aktivacija** in spodbude za zaposlovanje in delo v kriznih okoliščinah na trgu dela

Ukrep 1.4 URBANO KMETIJSTVO IN PREHRANSKA SAMOOSKRBA

Strateški projekt:
2030: NAMAKALNI SISTEM SORŠKO POLJE
2035: EKSPERIMENTSLNA PROIZVODNJA HRANE V DUO

1. **Akcijski načrt dolgoročne oskrbe s hrano** za MOK in širšo regijo
2. **Spodbude za ohranjanje in razvoj kmetijstva, gozdarstva in podeželja**: prenova za bolj ciljno podporo
3. **Ekološko urbano vrtnarjenje in čebelarjenje**
    1. Urbani, učni in skupnostni vrtovi
    2. Širjenje površin za urbano vrtnarjenje
    3. Navodila za urejanje
    4. Prilagoditev občinskih predpisov
    5. Usposabljanje in primeri
    6. Podpora urbanemu čebelarstvu
    7. Strokovna podlag za umeščanje rastlinjakov in rabe DUO za pridelavo hrane
4. **Infrastruktrua za proizvodnjo, predelavo, logistiko, prodajo in kratke dobavne verige z lokalno hrano**
    1. Namakalni sistem Soško polje
    2. Mreža lokalnih tržnic
    3. Mreža avtomatov / hladilnih enot
    4. Skupnostni prostori: i) pralnica embalaže, ii) drugo po potrebi(npr. pakirnice, predelovalni prostori)
    5. Eksperimentalna proizvodnja hrane v DUO: i) študija, ii) pilot
5. **Lokalna in ekološko pridelana hrana na jedilnikih javnih zavodov in restavracij**
    1. Dinamični digitalni nabavni sistem
    2. Izobraževanje in usposabljanja v verigi
    3. Match-making
    4. Partnerska in digitalna platforma
6. **Prehranska in samooskrbna kultura**
    1. Promocija med kmeti
    2. Ozaveščanje občanov za prehransko samooskrbo in zmanjšanje zavržene

Ukrep 1.5 PAMETNI KRANJ

Strateški projekt:
2030: DIGITALNA PLATFORMA
2035: PODATKOVNA INFRASTRUKTURA

1. **Digitalna strategija** MOK 2.0 novelacija in nadgradnja
2. **Kibernetska varnost in umetna inteligenca** v upravljanju mesta
3. **Pametni Kranj:** razvoj digitalnih storitev pametne skupnosti za i) interni in ii) zunanji za občane po digitalnih vertikalah
    - PeStarejši (senzorika, robotika) (sodelovanje z RS)
    - eUprava MOK= notranji sistem
    - eProstor => integracija GIS,
    - eProračun (*interno)*
    - eDemokracija/ eParticipacija (KR povej mestu.)
    - eUrbana mobilnost (UPSCALE - MASS app)
    - eVarna družba *(glej projekti Civilna zaščita)*
    - eOkolje/eOdpadki./ eEnergija
    - eZnanje/ eŠolstvo
    - eLokalna oskrba
    - eUpravljanje in rezervacije objektov
    - eTurizem
    - eZdravje/Zdravstvo (sodelovanje z RS)
4. **Mestna kartica CEKR:** vse javne in zasebne storitve na enem mestu = 1 kartica = 1 app
5. **Zagotavljanje digitalne infrastrukture** za storitve pametne skupnosti:
    1. Širokopasovno omrežje visoke zmogljivosti (<100 mb/s)
    2. Zagotavljanje podatkovne infrastrukture
    3. 5G mestna frekvenca
6. **Pilotno mesto za testiranje in uvajanje novih tehnologij, vključno z UI**
    1. Testiranje IKT, mobilnostnih in drugih naprednih rešitev
    2. Širjenje pametnih rešitev

Ukrep 1.1 **POSLOVNA LOKACIJA KRANJ**

2030: PC HRASTJE

2035: REVITALIZACIJA PRIMSKOVO

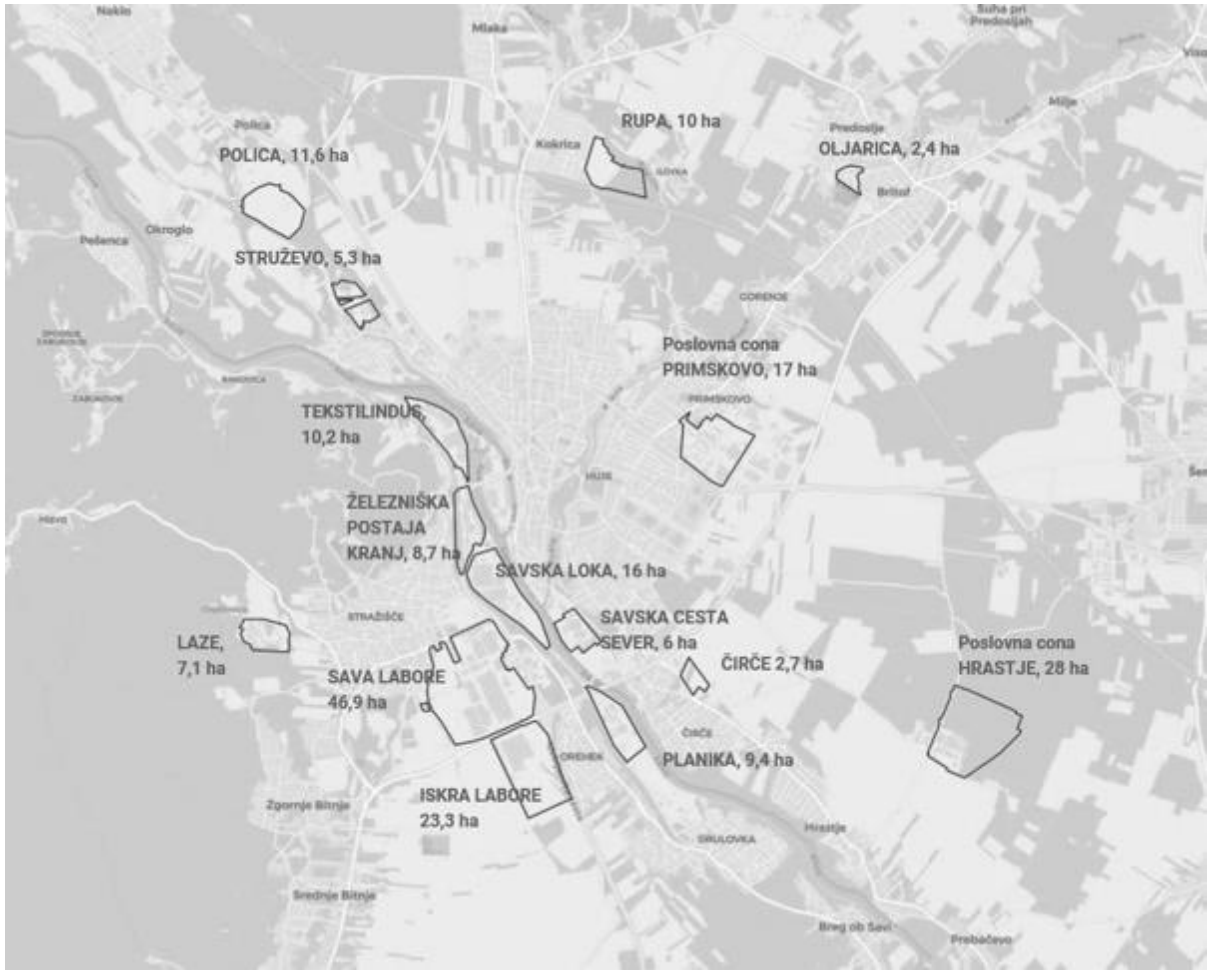

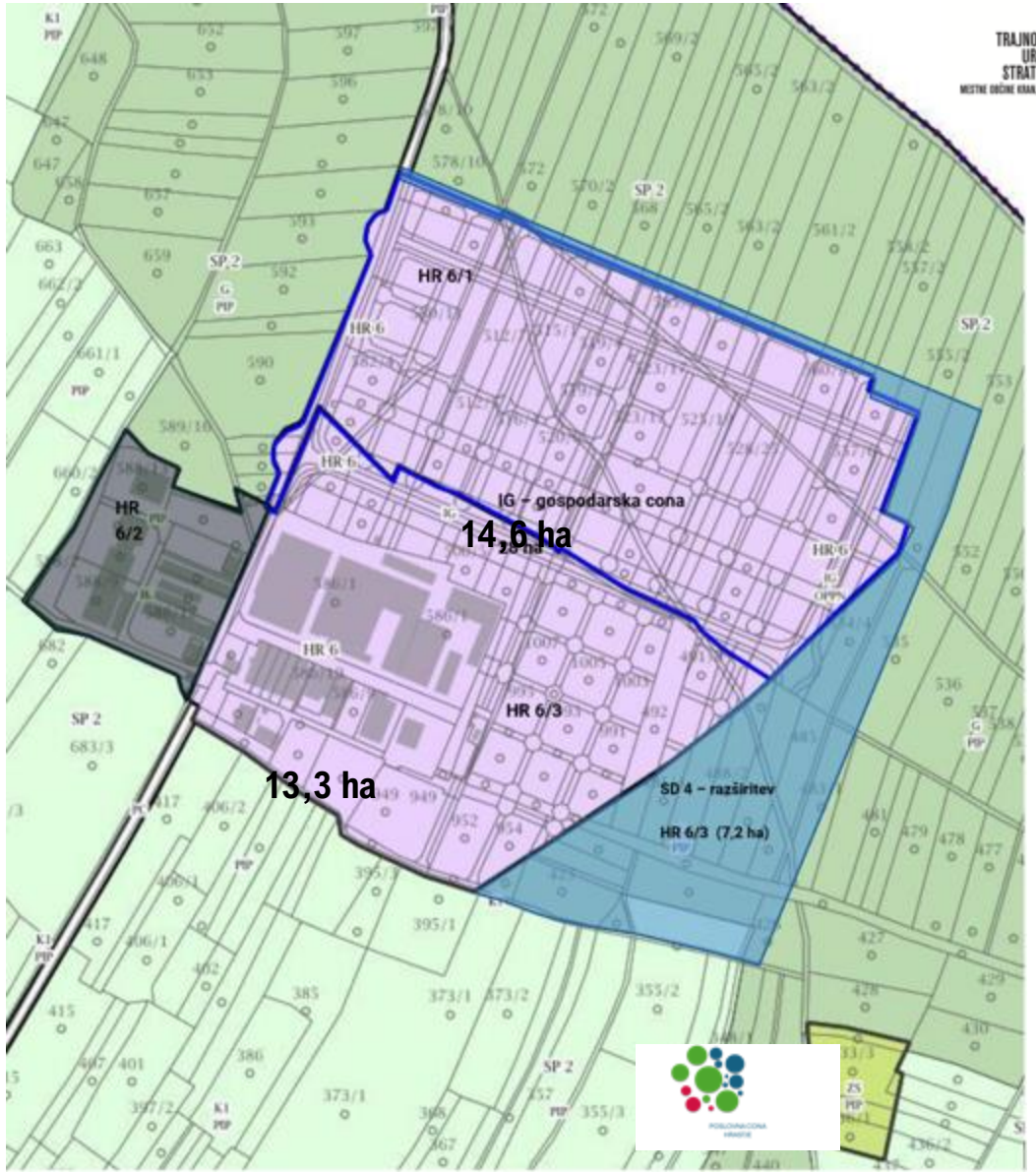

V Mestni občini Kranj je 15 večjih poslovnih območij – poslovnih con.

Skupaj 206,4 ha
PC Hrastje 14%

Poslovna cona Hrastje: EUP HR 6/1, HR 6/3, SD 4 – razširitev HR 6/3 – IG namenska raba in EUP 6/2 – IK namenska raba

OCENA ŠTEVILA DELOVNIH MEST NOVA PODJETJA: + 670
SKUPAJ NOVIH 470 ZAPOSLENIH + OCENA ŠE VSAJ 200 DODATNIH (NAJEMNIKI)
OBSTOJEČA PODJETJA: 160

Ukrep 1.2 **TALENTI, INOVATIVNOST, PODJETNOST**

2030: PLATFORMA TIP

2035: INOVACIJSKO SREDIŠČE

Ukrep 1.3 **TRAJNOSTNO, SOCIALNO IN KROŽNO GOSPODARSTVO**

2030: GOSPODARSKE SIMBIOZE

2035: KROŽNA RABA NARAVNIH VIROV

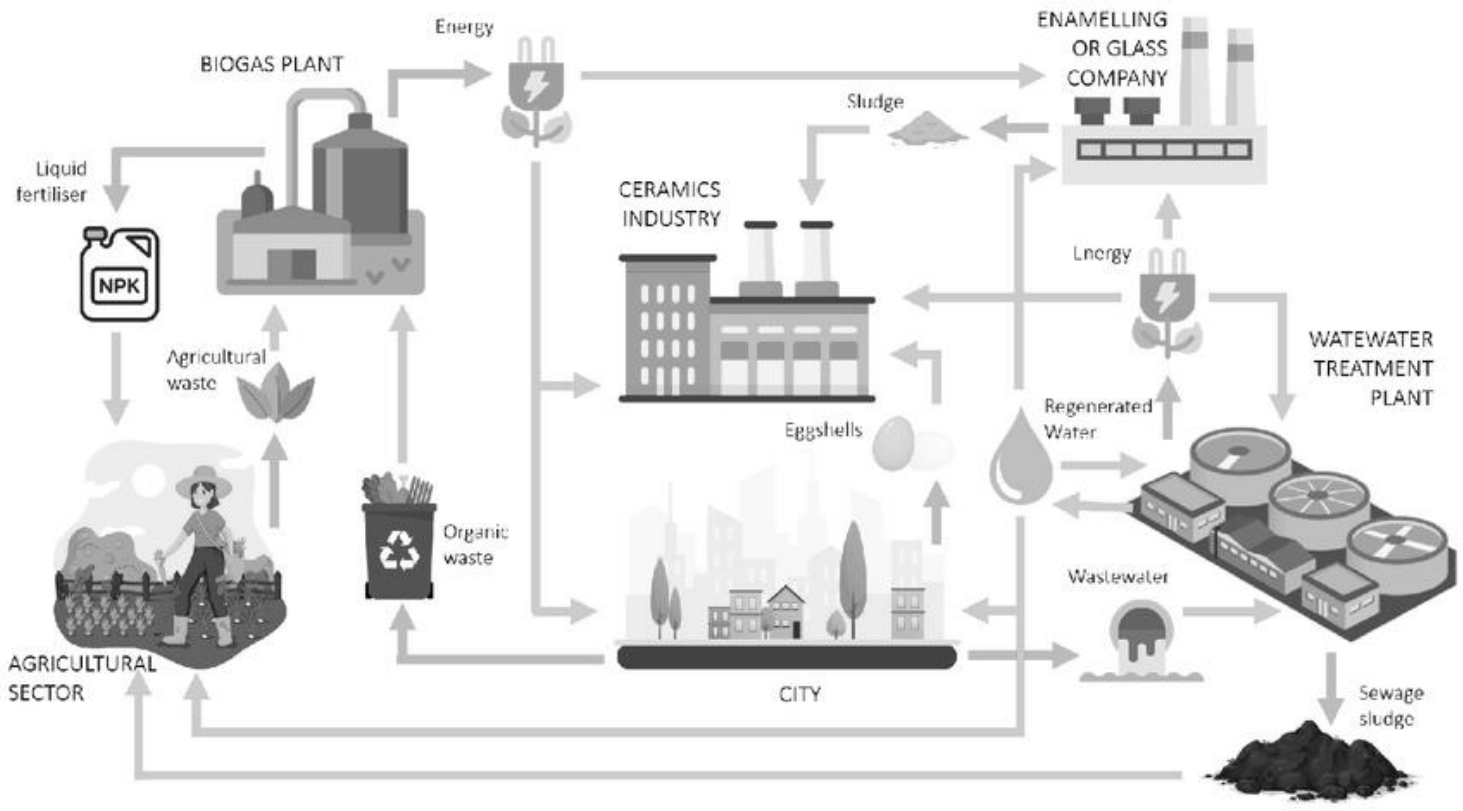

PILOTNI PROJEKTI KROŽNEGA GOSPODARSTVA

1. Krožne tehnologije in krožni poslovni modeli v kmetijstvu
2. Ponovna uporaba materialov, industrijskih in gradbenih odpadkov
3. Odstranjevanje invazivk in uporaba biomase za nove storitve in produkte
4. Lokalne javne storitve, dobave, trgovine in ponudba hrane brez emisij in odpadka (Zelo waste/ Zero emission)
5. Uporaba deževnice za namakanje zelenih poršin, avtoparlnice..
6. Snovno in energetsko učinkovite kuhinje in podobni obrati v energetsko intenzivnih ustanovah (npr. vrtci..)
7. Izraba bioplina iz kanalizacije za toplotno energijo (pr. Kanal čez Savo)
8. Krožno gospodarjenje s prostorom
9. Gospodarske simbioze: spodbujanje vzpostavljanja gospodarskih simbioz med kranjskimi podjetji in med podjetji znotraj poslovnih lokacijah (npr. pilot PC Hrastje, odpiranje laboratorijev, zero “waste veriga”)
10. Souporaba vozil oz. voznega parka ustanov, podjetij, sosedov
11. Trgovine ponovne uporabe, delavnice za popravilo in skupnostne izmenjevalnice (knjižnice reči) za izmenjavo in souporabo aparatov, digitalnih in drugih naprav ter izdelkov
12. Preprečevanje zavržene hrane, izmenjave viškov sezonsko pridelane hrane in podobno
13. Mikro predelava lokalnih bioloških odpadkov v energijo ali kompost za mestne vrtove

Vir: Vicent Hernandez-Chover

Ukrep 1.4 **URBANO KMETIJSTVO IN PREHRANSKA SAMOOSKRBA**

2030: NAMAKALNI SISTEM SORŠKO POLJE

2035: EKSPERIMENTALNA PROIZVODNJA HRANE V DUO

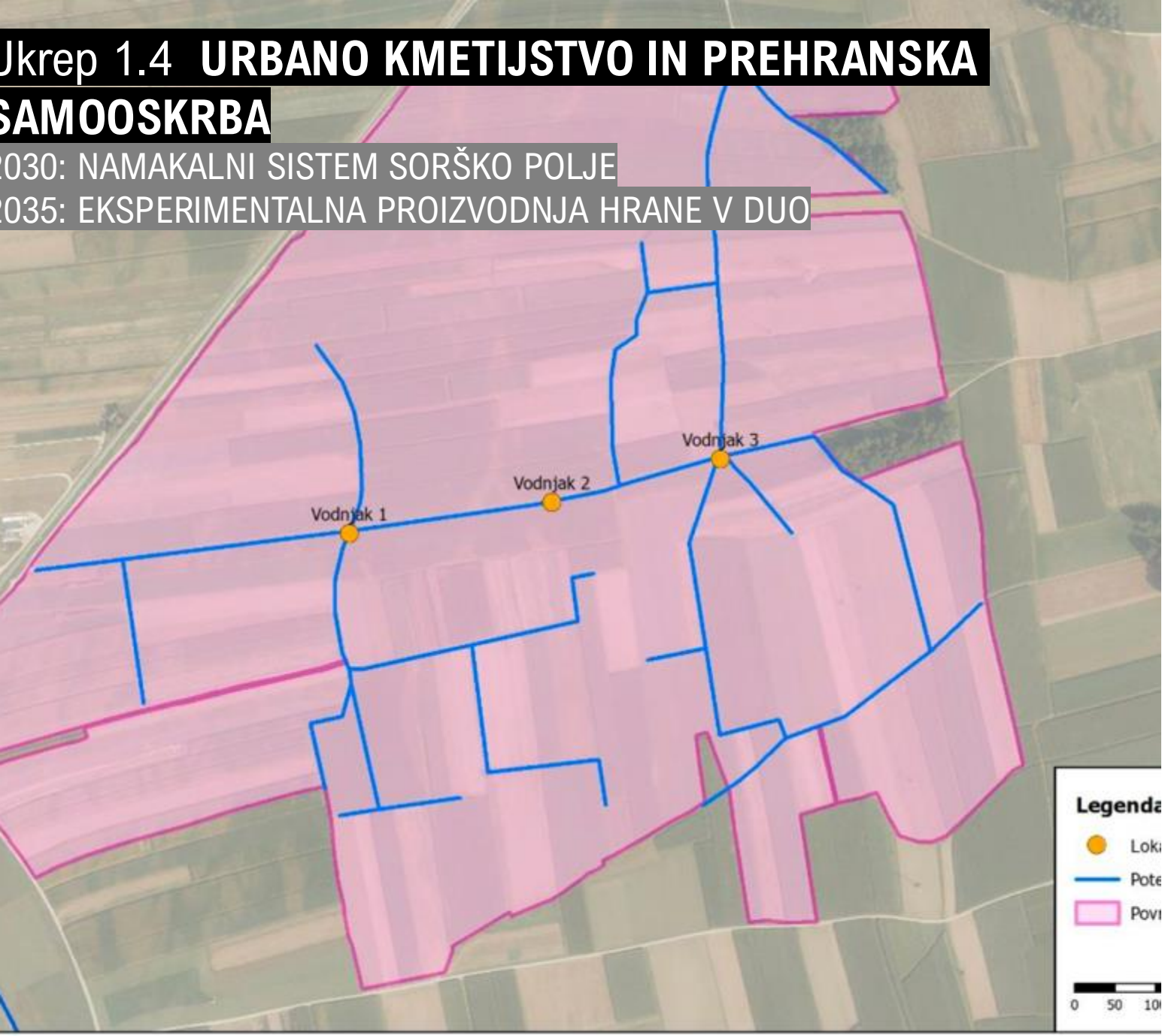

2: Prikaz obravnavanega posega z lokacijami vrtin, potekom cevovodov in površin za namakanje.

Ukrep 2.4 **PAMETNI KRANJ**

2030: DIGITALNA PLATFROMA

2035: PODATKOVNA INFRASTRUKTURA

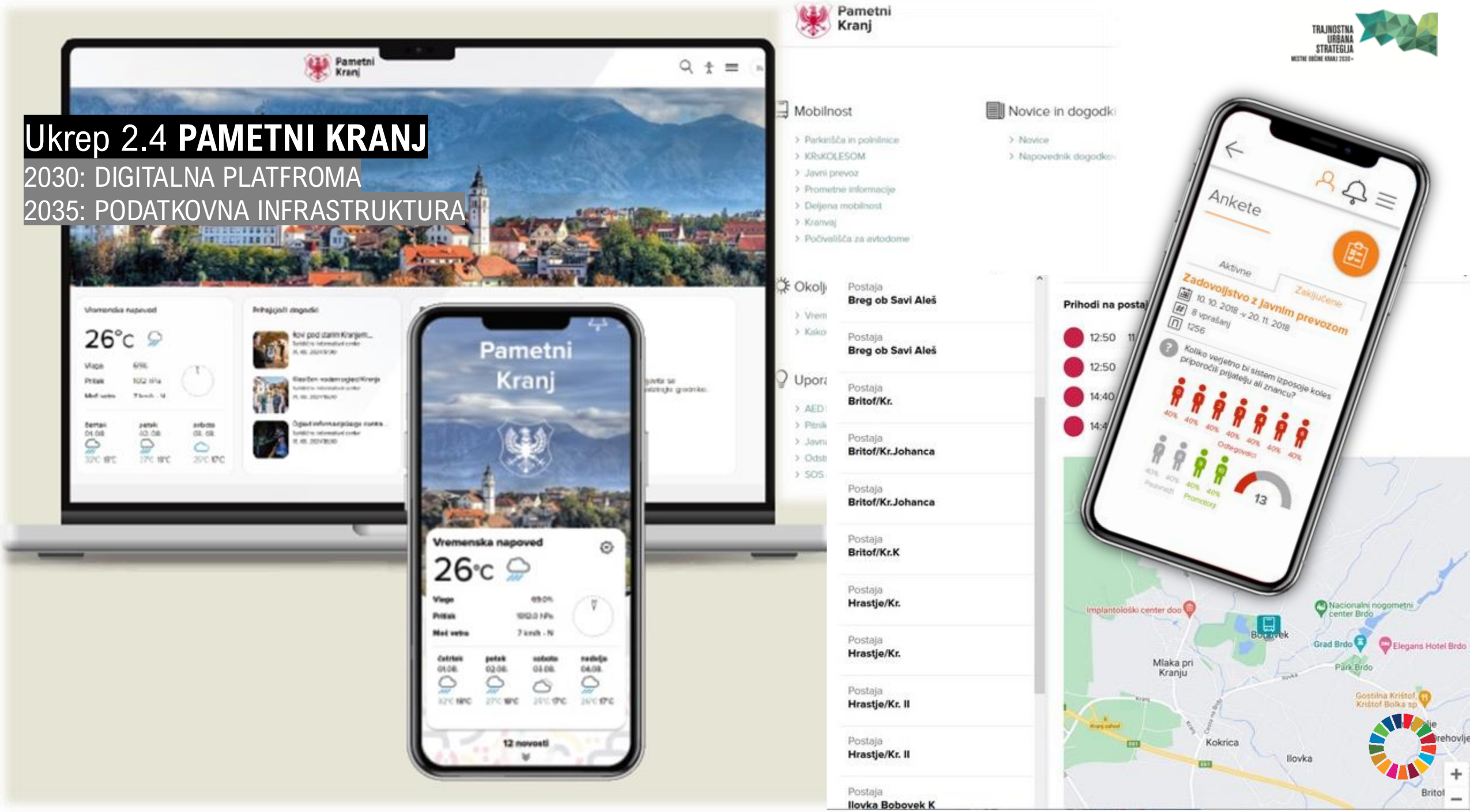

PODATKOVNA PLATFORMA

Pametni Kranj

Ukrep 2.4 **PAMETNI KRANJ**

2030: DIGITALNA PLATFROMA

2035: PODATKOVNA INFRASTRUKTURA

PODATKI MESTA → ENOTNA BAZA PODATKOV KRANJ → OBDELAVA PODATKOV → UPORABNI REZULTATI ZA VSE

Podatki iz **naprav** (merilniki), **senzorjev** (na avtobusih, stavbah, stvareh) iz mestnih **kartic** (o uporabi mestnih storitev itd.), internet stvari.

- odločitve mestne uprave podprte s podatki
- boljše upravljanje mesta → boljše mestne storitve

- enako udobje z manjšo porabo

Učinkovita komunikacija MOK–občani:

- ažurno obveščanje občanov,
- občani prek digitalne platforme obveščajo MOK

Ukrep 2.4 **PAMETNI KRANJ**

2030: DIGITALNA PLATFROMA

2035: PODATKOVNA INFRASTRUKTURA

Kranj, trajnostno, mobilno in povezano mesto

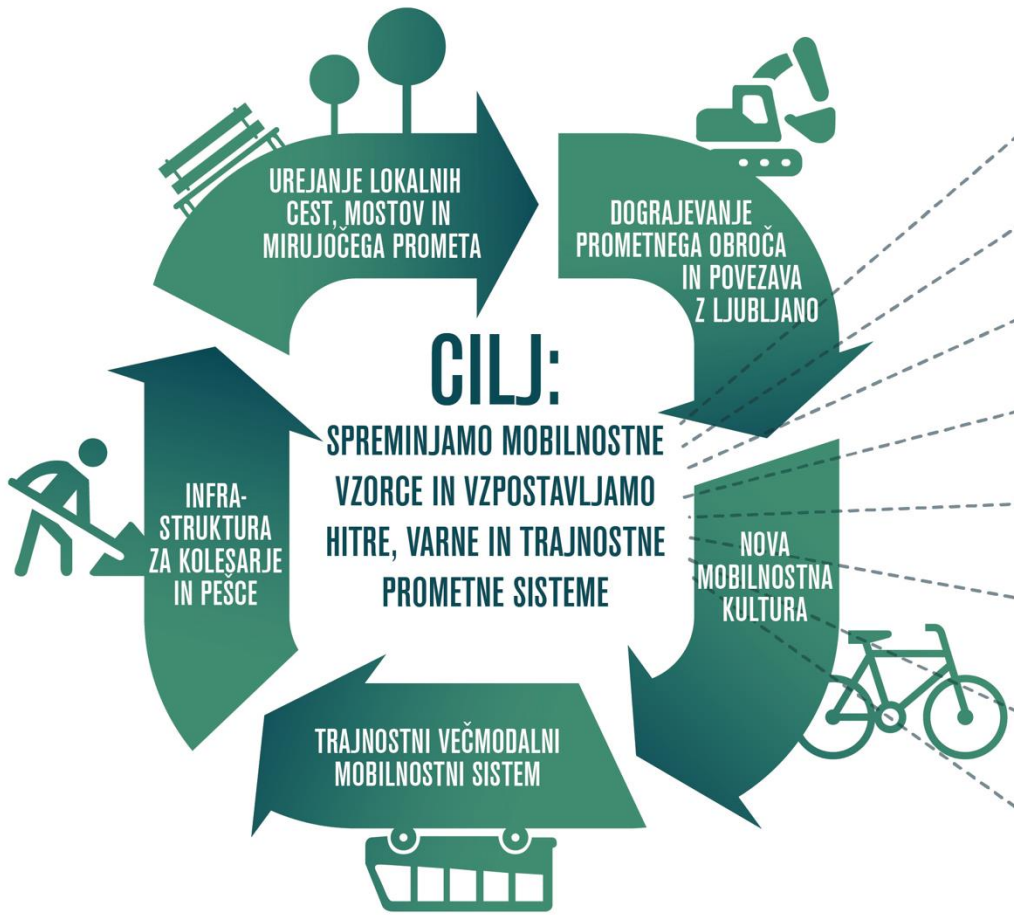

80 KM
OBNOVLJENIH CEST

– 113,265 t
CO2

MAX. 15
PRESEGANJ MEJNIH VREDNOSTI PM 10

8.000
OSEBNIH VOZIL

200.000
KOLESARJEV NA LETO

92 KM
KOLESARSKEGA OMREŽJA

1,1 mio.
POTNIKOV V MESTNEM POTNIŠKEM PROMETU

100%
ELEKTRIČNI AVTOBUSI MPP

TP2: KRANJ, TRAJNOSTNO MOBILNO IN POVEZANO MESTO

Ukrep 2.1 NOVA MOBILNOSTNA KULTURA

Strateški projekt:
2030: KR BREZ AVTA - piloti
2035: KR BREZ AVTA - širitev

1. **Stalna kampanja za trajnostno mobilnost**
2. **Razvoj bonitetnega programa "Kr brez avta"**
3. **Pilotno uvajanje in testiranje novih rešitev "Kr brez avta"**
   1. Pilotno območje ali večstanovanjski objekt za testiranje
   2. Nadgradnja sistema souporabe vozil ("car sahring") - testiranje novih storitev skupne oblike mobilnosti
4. **Načrtovanje mobilnosti večjih generatorjev prometa**
   1. Šole in vrtci
   2. Zdravstveni kare
   3. Poslovne cone in trgovska središča
   4. Projekti z delodajalci
5. **Center za trajnostno mobilnost:** nadgradnja podpornih storitev

Ukrep 2.2 TRAJNOSTNI VEČMODALNI MOBILNOSTNI SISTEM

Strateški projekt:
2030: E-POLNILNI HUB
2035: CENTRALNO POTNIŠKO VOZLIŠČE

1. **Strateško upravljanje in načrtovanje** trajnostne prometne politike MOK
2. **Uvajanje digitalnih rešitev** in sodobnih tehnologij za spodbujanje trajnostne mobilnosti
3. **Posodabljanje mestnega potniškega prometa:**
   1. Optimizacija poslovnega modela MPP in šolskih prevozov (frekvence, linje)
   2. Nakupi mestnih avtobusov, tehničnih in drugih vrst vozil na električni in vodikov pogon
   3. Spodbujanje razvoja alternativnih mobilnostnih storitev
4. **Infrastruktura za javni potniški promet**
   1. Centralno večmodalno potniško vozlišče (Potniški center Kranj
   2. Avtobusna postajališča
5. **Polnilne postaje za alternativna goriva** (elektrika, vodik)
   1. Javna mreža polnilnih mest
   2. Visokozmogljiva polnilna vozlišča: Primskovo 1 in 2
   3. RESHAB Vojašnica
   4. Druga polnilna mreža ob večjih generatorjih prometa (prostorski ukrep)

Ukrep 2.3 INFRASTRUKTURA ZA KOLESARJE IN PEŠCE

Strateški projekt:
2030: PREMOSTITVENI OBJEKTI (NADHOD Tuš)
2035: KOLESARSKA AVTOCESA KR-LJ IN POVEZAVE S SOSEDI

1. **Državne kolesarske povezave**
   1. Kranj-Ljubljana
   2. Kranj-Škofja Loka (DKP Loške kolesarske poti)
   3. Kranj-Naklo/ Golnik/Preddvor (KR-S)/ Šenčur (Osrednja G.)
2. **Lokalne kolesarske povezave**: 1) nizkocenovni ukrepi na varnostno kritičnih točkah, 2) manjkajoči odseki, 3) povezljivost z mestom (dnevna mobilnost občanov), 4) sočasno z rekonstrukcijami KI in cest, 5) sočasno gradnji državnih kolesarskih poti.
   1. KP9: Soseska Planina-OŠ M.Čopa in J. Aljaža (v izvedbi)
   2. KP Primskovo-Čebelica
   3. KP Zarica
   4. KP Planina-PC Hrastje
   5. Savski otok/Majdičev Log
   6. Kranj – Labore – Stražišče – navezava Jošt/Šmarjetna gora
   7. Druge povzave skladno s študijo.
3. **Razširitev in dograditev infrastrukture za pešce znotraj in med naselji**
4. **Premostitveni objekti za kolesarje in pešce** (horizontalni, vertikalni):
   1. Nadhod TUŠ
   2. Jama-Prebačevo
   3. Železniška postaja-Stražišče
   4. Brv Skalica - Pungart
   5. Ibi–Športni park Kranj
   6. Besnica – Okroglo (O. Naklo)
   7. Druge povezave.
5. **Nadgradnja in razširitev sistema KRsKOLESOM**
6. **Nadgradnja mreže kolesarnic**

Ukrep 2.4 UREJANJE LOKALNIH CEST, MOSTOV IN MIRUJOČEGA PROMETA

Strateški projekt:
2030: MOSTOVI (SAVSKI MOST PRI PLANIKI)
2035: PARKIRNA HIŠA NA OBROBJU SJM

1. **Obnove, rekonstrukcije in investicijsko vzdrževanje lokalnih cest**
   1. Posodobitev večletnega programa
   2. Obnove in investicijsko vzdrževanje
2. **Večje rekonstrukcije lokalnih cest**
   1. Celovita preureditev območja na Planini I od Ceste talcev do Ceste 1. maja
   2. C. Iva Slavca in Stara cesta
   3. Celostna ureditev Savske ceste
   4. Rekonstrukcija ceste Breg-Mavčiče
   5. Obnova LC Kranj-Hrastje
   6. Obnova LC Kokrica-Bobovek
   7. Celostna ureditev Zoisove ceste
   8. Ostale večje rekonstrukcije
3. **Večje sanacije, rekonstrukcije in izgradnje premostitvenih objektov**
   1. Most čez Savo pri Planiki
   2. Most čez Rupovščico (Kokrica)
   3. Ostali mostovi po programu
4. **Ureditev katastrov** in odkupi cest
5. **Načrtno urejanje mirujočega prometa in preurejanje grajenega prostora v umirjene (tudi nizko in brezemisijske) cone** (poseben poudarek na DUO)
   1. Posodobitev parkirne politike in režimov
   2. Pilotni projekti uvajanja novih režimov, dovolilnic in novih tehnologij
   3. Preureditve in ozelenitve javnih prometnih površin in grajenega prostora: i) Ravnikarjeva ploščad, ii) Slovenski trg, iii) večstanovanjska območja.
   4. Enosmerni in podobni ulični sistemi
6. **Izgradnja javnih parkirišč in garažnih hiš**
   1. Parkirna hiša in širitev parkirišča Huje
   2. Širitev parkirišča Sejmišče
   3. Parkirišče pri zdravstvenem domu
   4. Parkirna hiša Stara Sava (zasebna n.)
   5. Ureditev mreže parkirišč
   6. Parkirišče za turistične avtobuse

Ukrep 2.5 DOGRAJEVANJE OSREDNJEGA PROMETNEGA OBROČA IN POVEZAVE Z LJ

Strateški projekt:
2030: BLEIWEISOVA – KIDRIČEVA, DRUGI TIR LJ-KR (RS)
2035: VPADNICE +OBVOZNICE (RS)

1. **Državna cestna infrastruktura (RS)**
   1. Štiripasovna vzhodna obvoznica (RS)
   2. Štiripasovna vzhodna vpadnica - KR vzhod (RS)
   3. AC priključek Kranj sever
   4. Severna obvoznica
   5. Rekonstrukcija Bleiweisove, Kidričeve in Koroške ceste sever (RS/MOK)
   6. Rekonstrukcija ceste Kranj-Škofja Loka (RS)
   7. Nova cestna povezava Kranj-Meja-Škofja Loka
2. **Državna železniška infrastruktura (RS)**
   1. Drugi tir železniške proge Ljubljana – Kranj (RS): i) DPN in projektiranje, ii) izvedba
   2. Železniška povezava Brnik –Kranj: i) prostorske preveritve variantnih rešitev umeščanja v prostor

Ukrep 2.1: NOVA MOBILNOSTNA KULTURA

2030: KR BREZ AVTA - piloti

2035: KR BREZ AVTA - širitev

Ukrep 2.2 TRAJNOSTNI VEČMODALNI MOBILNOSTNI SISTEM

PILOTNI PROJEKT UP-SCAL

NAČRTOVALNIK POTI za MOK

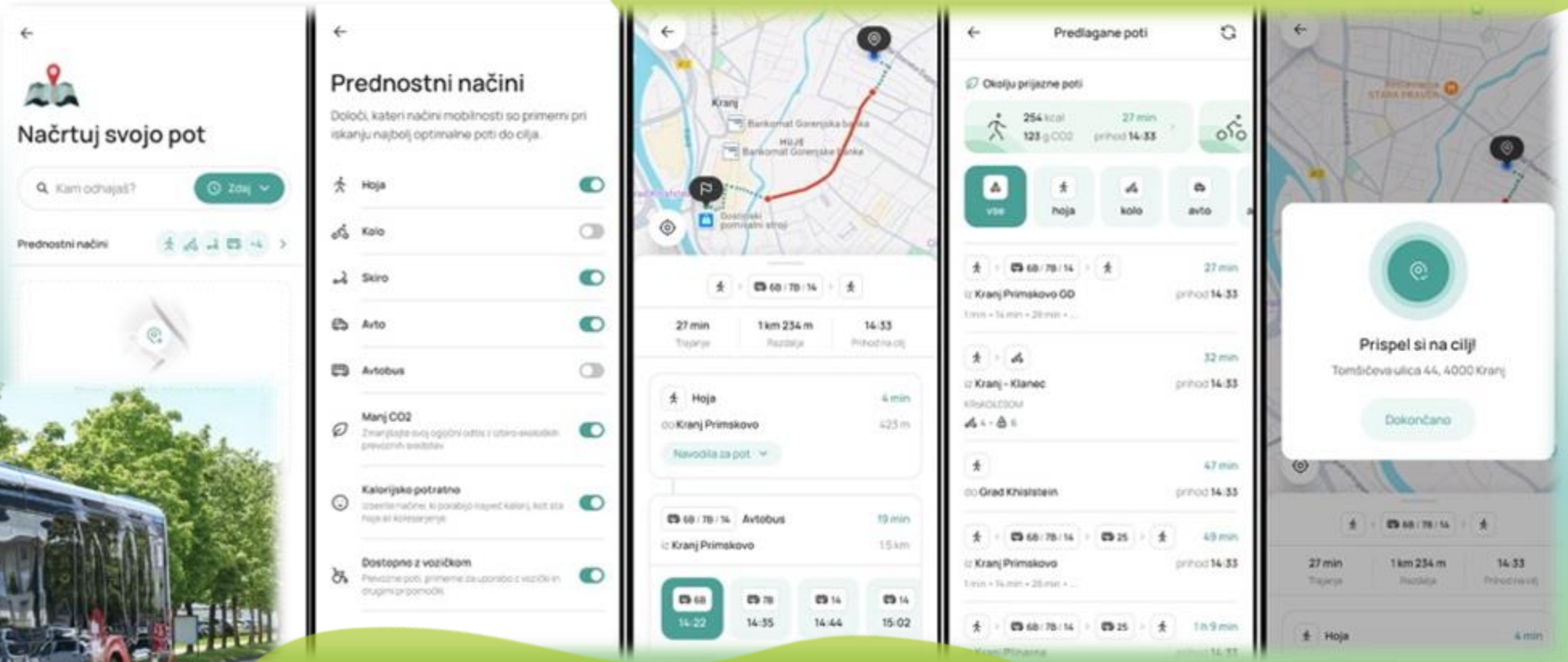

OPTIMIZACIJA MESTNEGA POTNIŠKEGA PROMETA

Ukrep 2.2 TRAJNOSTNI VEČMODALNI MOBILNOSTNI SISTEM

Ukrep 2.2 TRAJNOSTNI VEČMODALNI MOBILNOSTNI SISTEM

Slike so simbolične in niso vizualizacije bodočih ureditev.

2035: Centralno potniško vozlišče (ŽP Kranj)

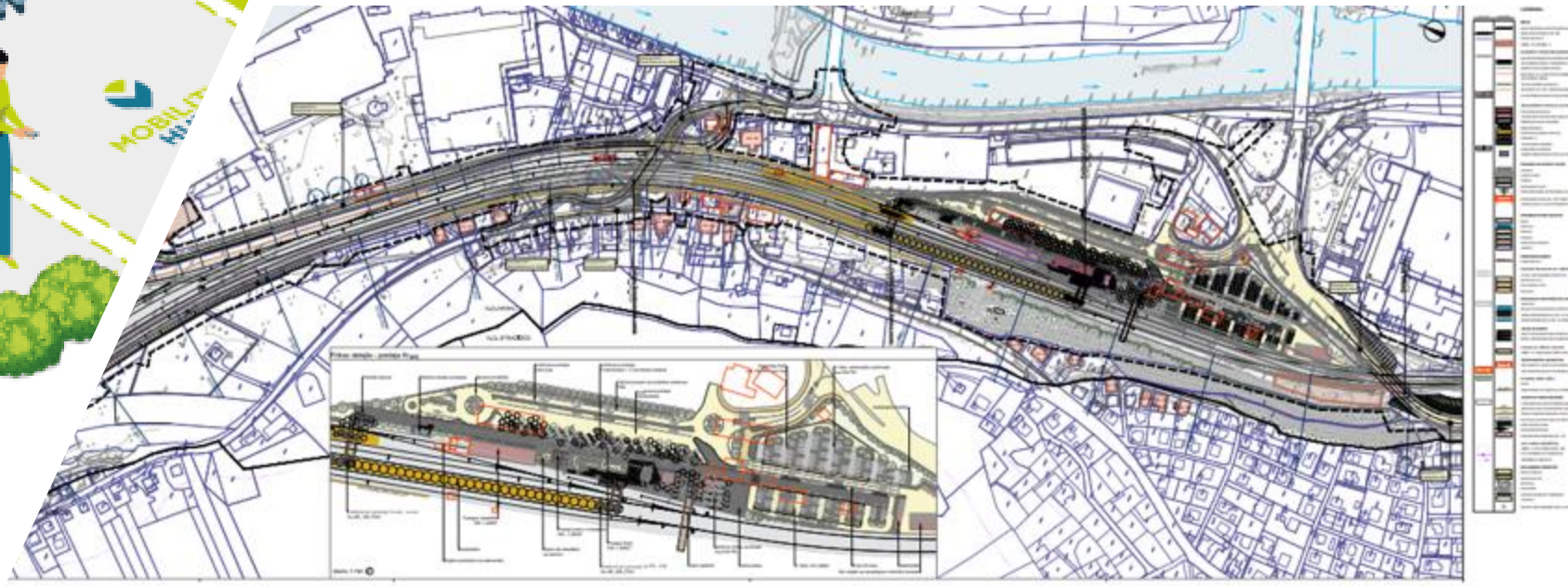

Ukrep 2.3 INFRASTRUKTURA ZA KOLESARJE IN PEŠCE

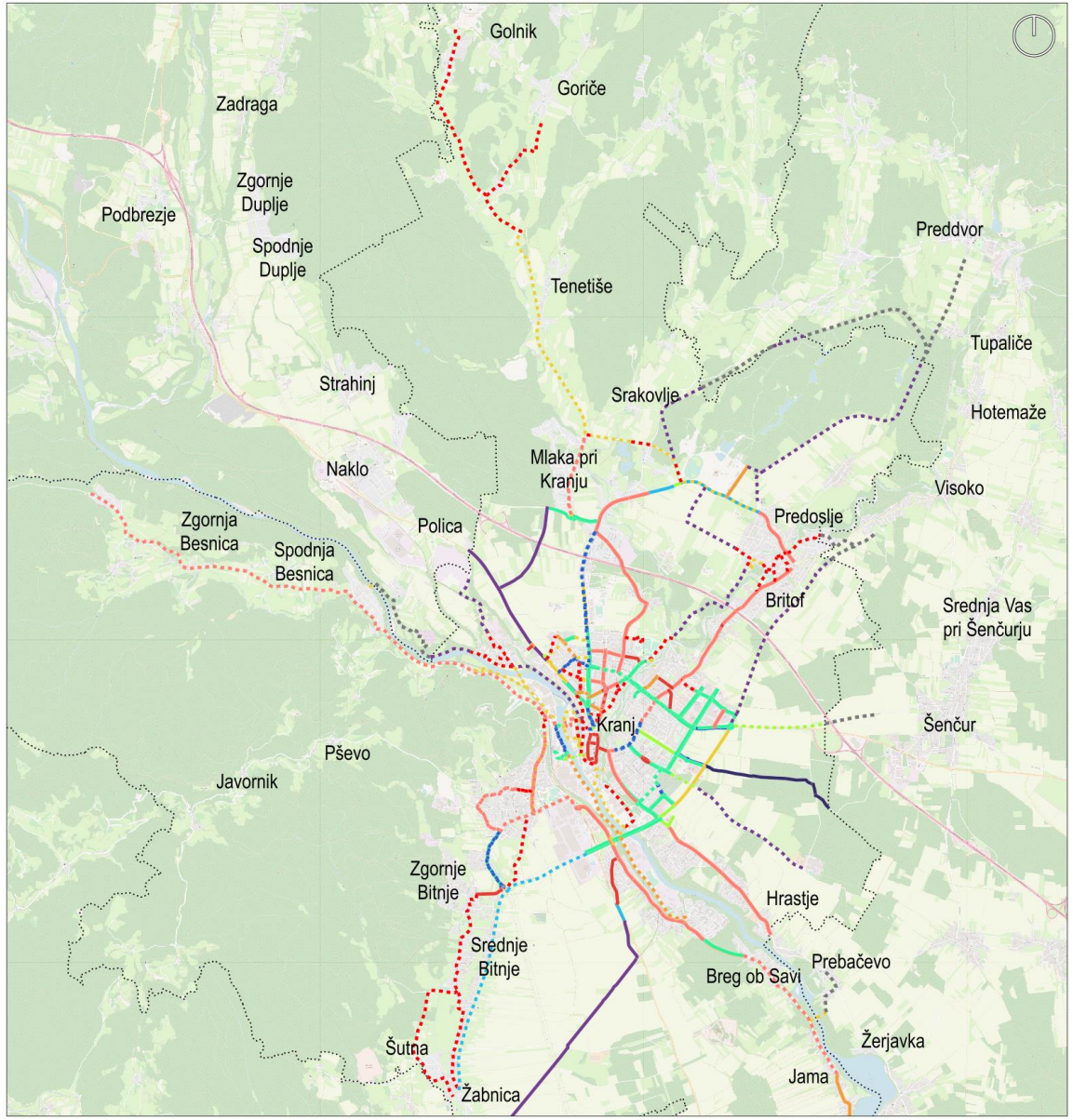

Nadhod TUŠ (IDZ)

Brv Jama-Prebačevo (IDZ)

Ukrep 2.4 UREJANJE LOKALNIH CEST, MOSTOV IN MIRUJOČEGA PROMETA

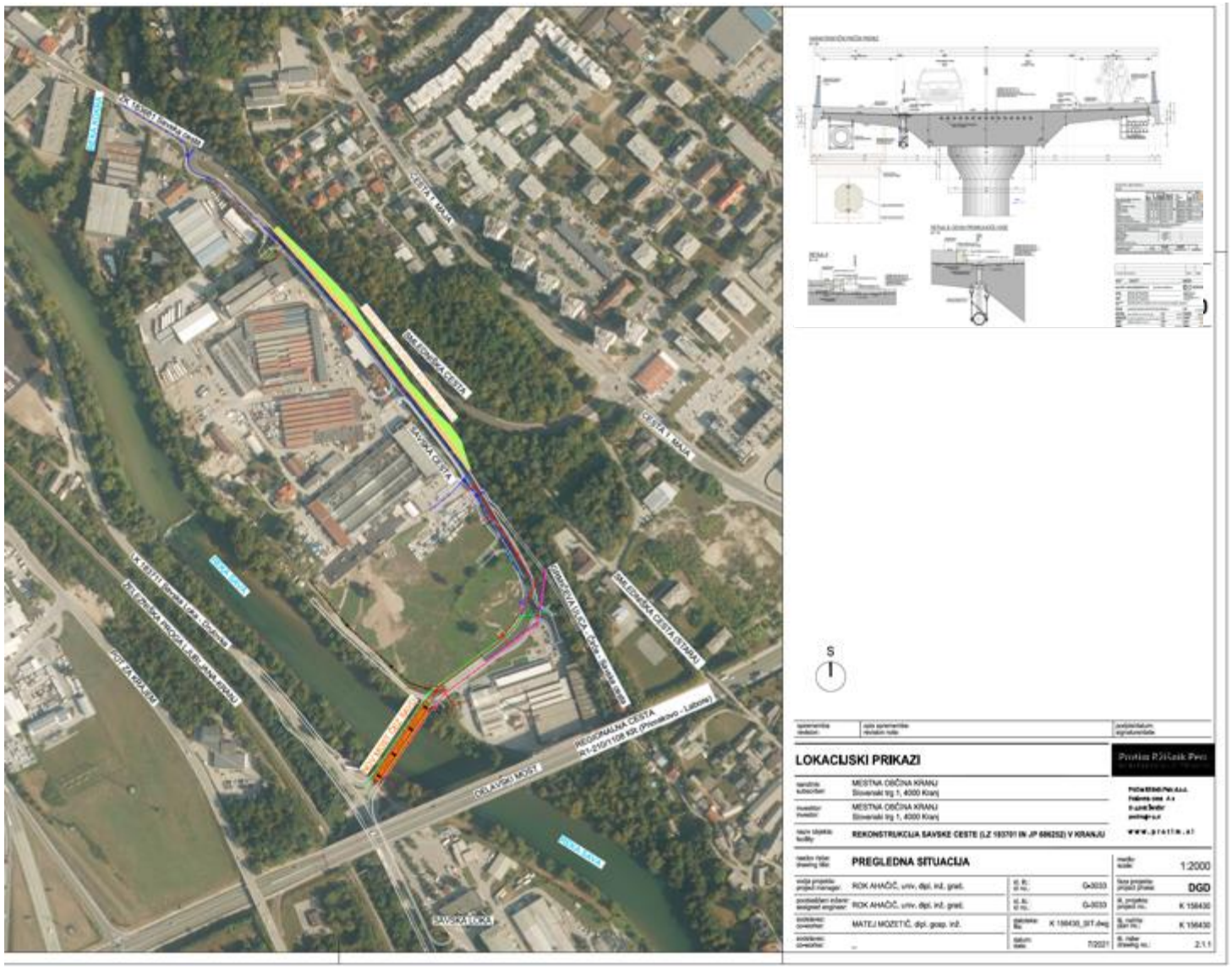

Celostna ureditev Savske ceste, Vir: PZI Ržišnik & Perc d.o.o.

Parkirna hiša Huje (Vir: IDZ, Provia in Jereb in Budja arhitekti)

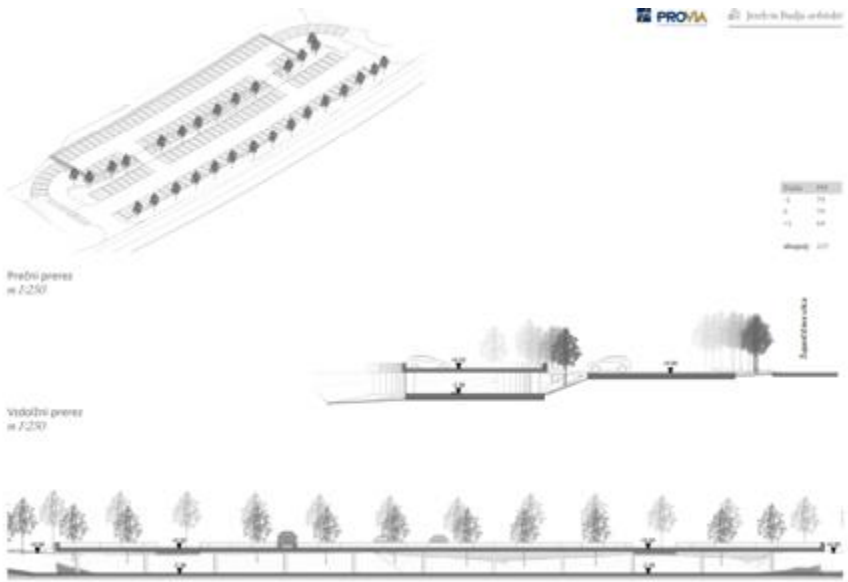

Ukrep 2.5 DOGRAJEVANJE OSREDNJEGA PROMETNEGA OBROČA IN POVEZAVE Z LJUBLJANO

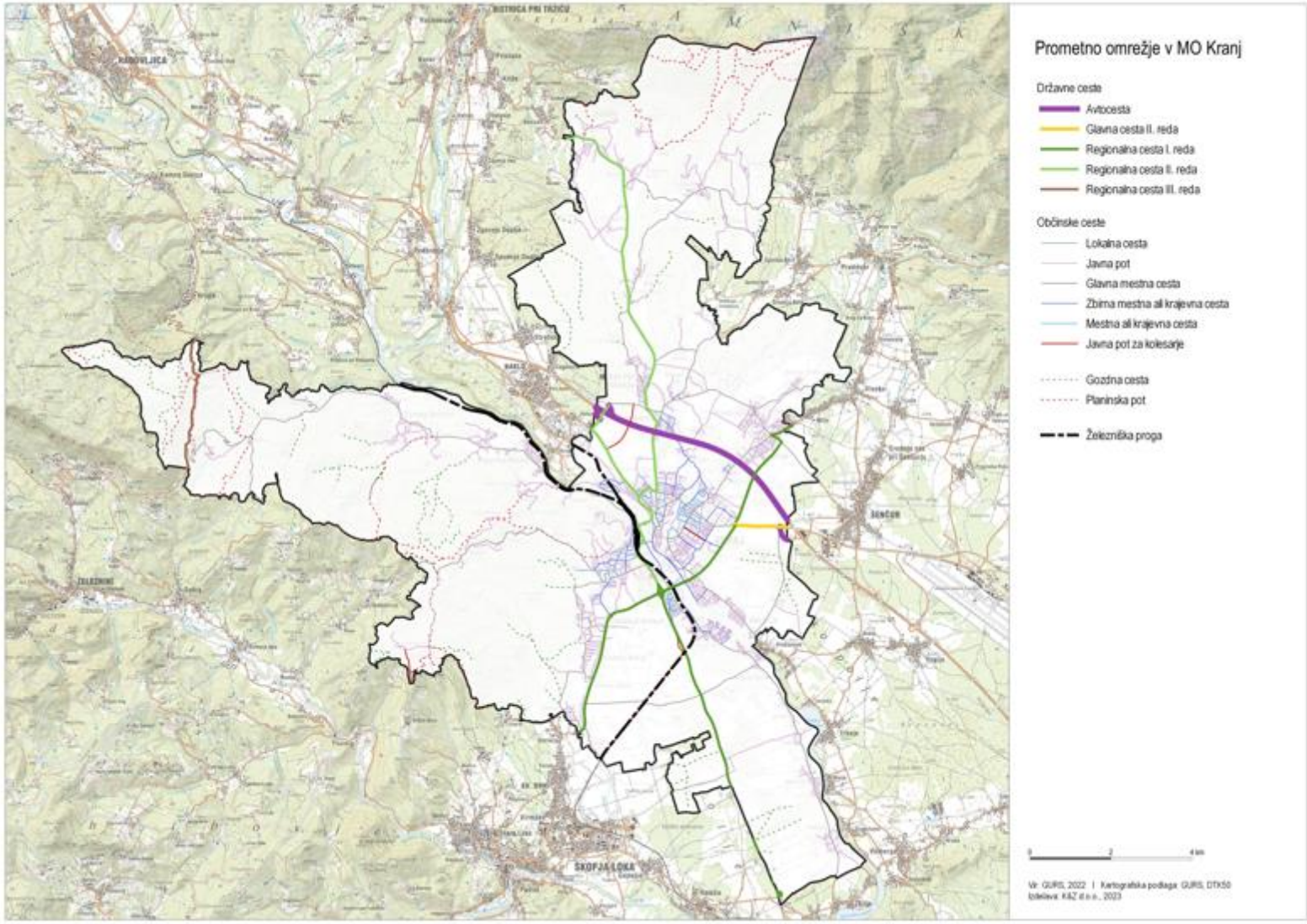

Kranj, zeleno mesto

TRAJNOSTNA URBANA STRATEGIJA
MESTNE OBČINE KRANJ 2030+

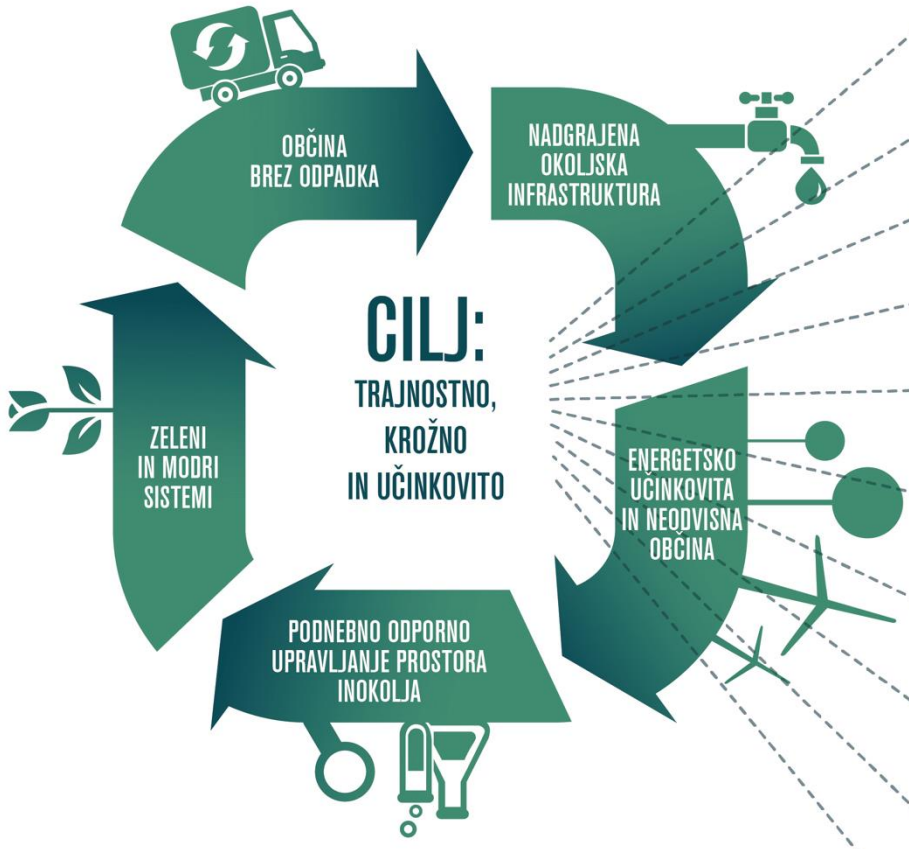

20%
ZMANJŠANJE KOLIČIN ODPADKOV NA PREBIVALCA

– 9%
ZMANJŠANJE PORABE ENERGIJE V JAVNIH STAVBAH

KAKOVOST REKE SAVE – OHRANITI DOBRO STANJE, REKE KOKRE – IZBOLJŠATI

85%
LOČENO ZBRANIH ODPADKOV

100%
DOSTOP DO VARNE ZDRAVE PITNE VODE

90%
OBNOVLJIVIH VIROV V DALJINSKEM OGREVANJU/ HLAJENJU

10.000 MWh
SKUPNE PROIZVODNJE ENERGIJE IZ SONČNIH ELEKTRARN MOK IN KOMUNALE KRANJ

80.000 m^2
ENERGESKO OBNOVLJENIH JAVNIH OBJEKTOV V LASTI MOK

98%
PRIKLJUČENOST NA KANALIZACIJO V AGLOMERACIJI KRANJ 2019

7
PROJEKTOV IZBOLJŠANJA ZELENE INFRASTRUKTURE

TP3: KRANJ, ZELENO MESTO

Ukrep 3.1
OBČINA BREZ ODPADKA

Strateški projekt:
2030: CENTER ZARTA
2030: PRETOVORNA POSTAJA

1. **Razširjanje koncepta »Kranj brez odpadka« v sistem ravnanja z odpadka**
2. **Nadgradnja infrastrukture za upravljanje z odpadki:**
    1. Preselitev postaje za pretovor odpadkov iz mestnega središča
    2. Nadgradnja eko otokov in zbirnih centrov
    3. Posodabljanje komunalnih vozil
3. **Pametno upravljanje z odpadki**
    1. Digitalizacijo zbiranja, upravljanja in prevoza odpadkov
    2. Pametni zabojniki s senzorji in možnostjo tehtanja odpadkov
4. **Center krožnega gospodarstva Zarta**
5. **Sanacije preteklih okoljskih bremen in okoljsko razvrednotenih območij**
    1. Nekdanje odlagališče odpadkov Tenetiše: i) nadaljnji monitoring emisij in ii) renaturacija (delno)
    2. Nekdanja ČN Drulovka: i) nadaljnji monitoring emisij
    3. Laze (DUO): i) ekološka sanacija (RS)
    4. Sanacije drugih degradiranih in funkcionalno razvrednotenih območij

Ukrep 3.2
NADGRAJENA OKOLJSKA INFRASTRUKTURNA

Strateški projekt:
2030: OPREMLJANJE AGLOMERACIJE KRANJ
2035: ZALEDNE VODE STRAŽIŠČE

1. **Novogradnja manjkajočega kanalizacijskega omrežja** in spremljajoče infrastrukture
    1. Opremljanje aglomeracije Kranj 2019
    2. Komunalna infrastruktura Golnik – Mlaka
    3. Kanalizacija C.B. Hladnika–Hrastje-Čirče
    4. Druge naložbe po programu
2. **Obnova obstoječega kanalizacijskega omrežja**, vključno z zmanjševanjem hidravlične obremenitve sistema in CČN
3. **Tehnološka nadgradnja CČN Kranj**
    1. Razvlaževanje vhodnega prostora
    2. Izraba toplote pri čiščenju odpadne vode: i) sušilnica blata, ii) bioplin
    3. UV dezinfekcija III. st. čiščenja
    4. Investicijsko vzdrževanje CČN
4. **Obnova in novogradnje vodovodnih sistemov po programu,** vključno z ukrepi za zmanjševanje vodovodnih izgub, energetsko učinkovitost in zaščito vodnih virov
    1. Nov vodovod do Zlatega Polja Vodovodi pod 10.000 prebivalcev
    2. Ultrafiltracija na VS Nova vas
    3. Druge naložbe in vzdrževanje po OP
5. **Protipoplavni ukrepi in naložbe** na osnovi novelirane protipoplavne hidrološke karte iz 2024 (RS, MOK sodeluje)
    1. Kokrica (RS)
    2. Stražišče-Bitnje-Žabnica (zadrževalniki)
    3. Sava (RS)
    4. Urejanje zalednih meteornih voda na območju Stražišča
    5. Pilotni projekti urejanja sonaravnih retencijskih površin in zelenih pasov
6. **Prenos zasebnih vaških vodovodov** v javno mrežo

Ukrep 3.3
ENERGETSKO UČINKOVITA IN NEODVISNA OBČINA

Strateški projekt:
2030: DALJINSKI SISTEMI
2035: RABA ODPADNE INDUSTRIJSKE TOPLOTE ZA OGREVANJE/HLAJENJE

1. **Strateško upravljanje z energijo v MOK**
    1. Energetski monitoring v stavbah MOK
    2. LEK
    3. TEPN Gorenjska
2. **Energetske prenove javnih objektov** v lasti MOK: 2023-2025 19 objektov F3
3. **Učinkovito in pametno upravljanje javne razsvetljave s ciljem zmanjšanja svetlobnega onesnaževanja:** i) primerne tehnologije JR za stari Kranj in varovana območja, ii) uvedba senzorike – pametna razsvetljava, iii) pametna prometna signalizacija, iv) uvedba pametne razsvetljave v OŠ
4. **Gradnja in menjave virov energije v sistemih daljinskega ogrevanja/ hlajenja**
    1. Zlato polje – skupna kotlovnica TČ V-V
    2. Planina
    3. Vodovodni stolp
    4. Izgadnja manjših sistemov
    5. Pilotni projekti rabe odpadne toplote iz industrijskih objektov, CČN...
5. **Izgradnja sončnih elektram s hranilniki**
    1. Na objektih MOK in javnih parkiriščih
    2. Na objektih Komunale Kranj
    3. Prostorski pogoji za večje solarne parke in individualne sisteme, še posebej DUO
    4. Skupnostne sončne elektrarne
6. **Nadgradnja elektro omrežja in razvoj pametnih energetskih sistemov** (EG)
7. **Zelene spodbude za občane**
    1. Razvoj sheme ekoloških finančnih in inženirskih spodbud za gospodinjstva
    2. Energetska revščina: podpora projektom, informiranje in svetovanje LEAG
    3. Energetske zadruge: podpora pilotom

Ukrep 3.4
PODNEBNO ODPORNO UPRAVLJANJE PROSTORA IN OKOLJA

Strateški projekt:
2030: ZELENI OPN
2035: SISTEM OKOLJSKIH MONITORINGOV

1. **Zeleno prostorsko načrtovanje**
    1. Zeleni OPN: celovita uvedba zelenih in podnebno nevtralnih konceptov
    2. Določitev standardov in smernic za zeleno prostorsko načrtovanje
    3. Izobraževanje
    4. Širitev zelenih konceptov v RPP
2. **Programa varstva okolja MOK:** izvajanje, spremljanje izvajanja, novelacija
3. **Uvajanje okoljskih monitoringov na ravni MOK** (=>povezava na eOkolje): i) stanja voda, ii) kakovost tal, iii) kakovost zraka, iv) hrup, v) ekološko stanje (spremljanje okolja, kakovosti biotopov) in vi) veter, plazovi, potres
4. **Projekcije, študije in ocene tveganj** podnebnih in drugih okoljskih sprememb
    1. Strateška karta podnebne izpostavljenosti in ogroženosti MOK
    2. Načrt ukrepov za prilagajanje MOK podnebnim spremembam (Adp Gor)
    3. Preveritev potresne ogroženosti in odpornosti stavb MOK
    4. Druge strokovne podlage in raziskave
5. **Ukrepi zemljiške politike**
    1. Evidenca stavbnih zemljišč Načrt preskrbe z zemljišči
    2. Odlok o urejanju krajine
    3. Povečanje občinskega/RS lastništva strateških lokacij in zelenih površin
    4. Krožno gospodarjenje s prostorom
6. **Komunikacijske in izobraževalne aktivnosti** ter vključevanje občanov

Ukrep 3.5
ZELENI IN MODRI SISTEMI

Strateški projekt:
2030: KANJON KOKRE
2035: BIODIVERZITETNE TOČKE

1. **Upravljanje, vzdrževanje in ohranjanje mestnih gozdov in zelenih površin**
2. **Urejanje, upravljanje in povezovanje pešpoti v zeleni sistem**
3. **Izboljšanje kakovosti in širitev javnih zelenih površin**
    1. Ureditev kanjona Kokre
    2. Zelene površine na Savskem otoku
    3. Centralni park Bleiweis, Faza 2
    4. Ozelenitev starega Kranja
    5. Urejanje drugih mestnih zelenih površin
    6. Zeleni elementi na stavbah MOK
    7. Zelene točke biotske pestrosti v mestu
4. **Urejanje pokopališč**
    1. Prevzem upravljanja pokopališč
    2. Mestno pokopališče KR: celostna nadgradnja
    3. Urejanje pokopališča Bitnje
    4. Ureditve ostalih pokopališč
    5. Digitalizacija pokopališč
5. **Sonaravno urejanje dostopnosti in ohranjanje biodiverzitete** v zelenem obroču Kranja:
    1. Udin boršt: i) celostno urejanje – vstopne točke, krožne poti in interpretacija narave
    2. Sava in Mavško jezero: i) celostno sonaravno urejanje brežin, izboljšanje dostopnosti in priprave za plovnost
    3. Naravni rezervat glinokopnih bajerjev z okolico na Bobovku: i) celostno sonaravno urejanje, prednostno umirjanje motornega prometa
    4. Mokrišča ob potoku Milka: obnova
    5. Fenološka pot (kot del zelenega sistema)
    6. Drugi projekti ohranjanja in izboljšanja stanja biotske pestrosti (npr. mokrišča)
6. **Skrb za živali**

Ukrep 3.1. OBČINA BREZ ODPADKA

2030: CENTER IN PARK ZARTA
2030: PRETOVORNA POSTAJA

Ukrep 3.2 **NADGRAJENA OKOLJSKA INFRASTRUKTURA**

2030: OPREMLJANJE AGLOMERACIJE KRANJ 2019

2035: ZALEDNE VODE STRAŽIŠČE

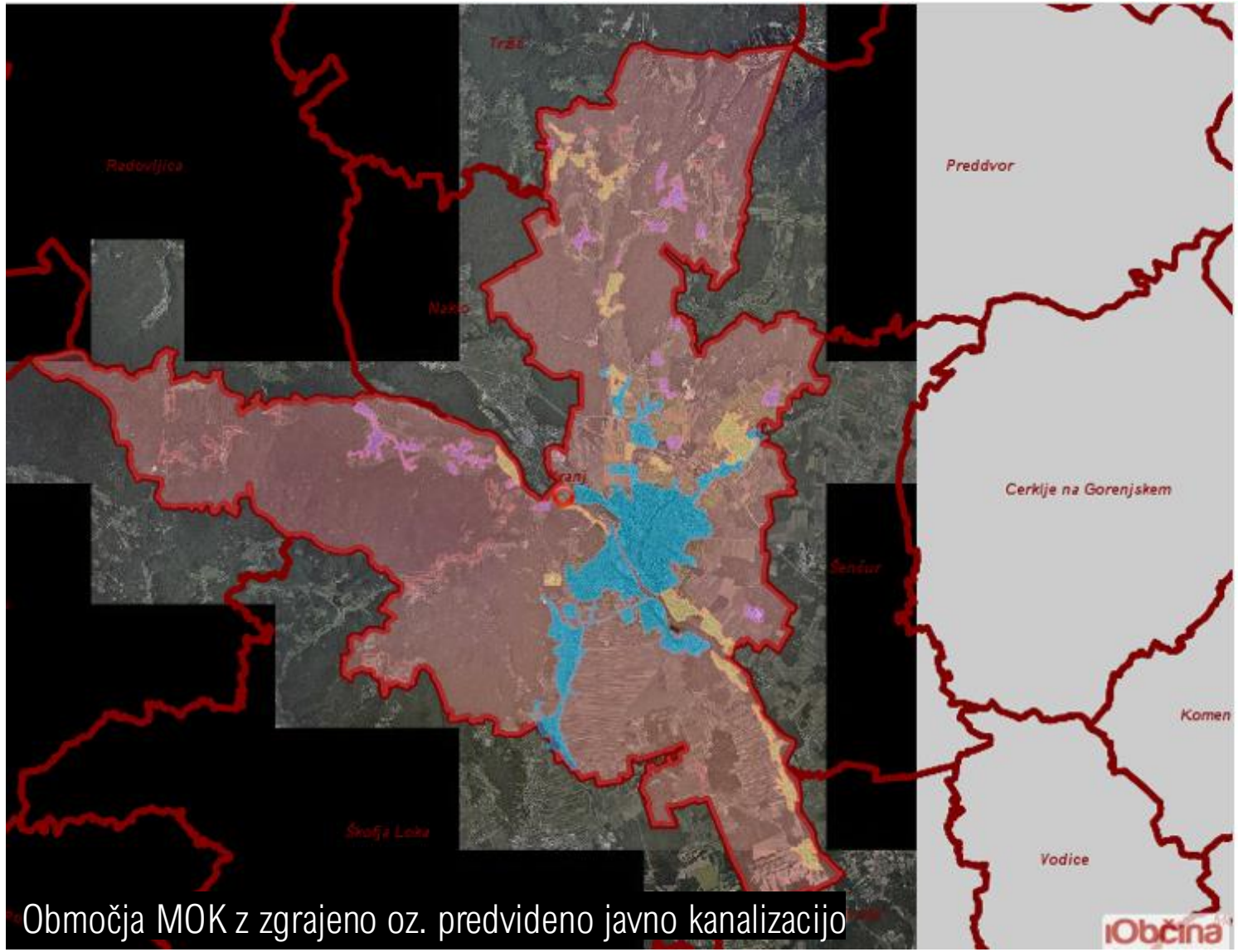

Območja MOK z zgrajeno oz. predvideno javno kanalizacijo

Območja z zgrajeno oz. predvideno javno kanalizacijo

- ZGRAJENA JAVNA KANALIZACIJA
- NAČRTOVANA JAVNA KANALIZACIJA
- HIŠNA ČISTILNA NAPRAVA
- ŠE NI DOLOČENO
- KOMUNALNA ČISTILNA NAPRAVA

OB - Meja Občine

Občine

Prispevno območje zalednih voda Stražišče

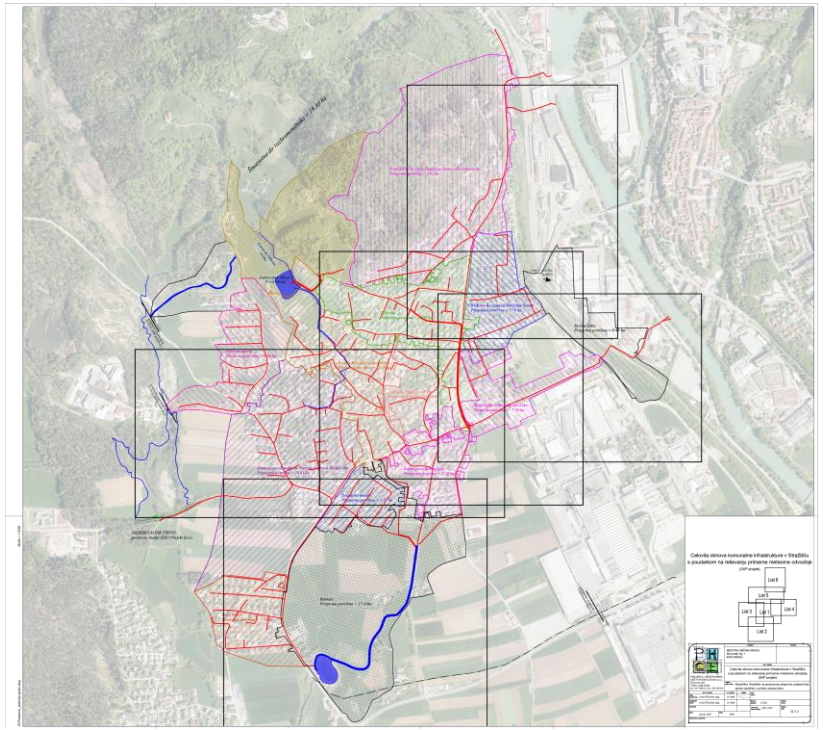

Ukrep 3.3 **ENERGETSKO UČINKOVITA IN NEODVISNA OBČINA**

2030: DALJINSKI SISTEMI (PLANNA, VODOVODNI STOLP, ZLATO POLJE)
2035: RABA ODPADNE INDUSTRIJSKE TOPLOTE ZA OGREVANJE/HLAJENJE



Ukrep 3.3 **ENERGETSKO UČINKOVITA IN NEODVISNA OBČINA**

Faza 1: zaključene energetske prenove - 12	Faza 2: zaključene energetske prenove - 8	Faza 3: načrtovane energetske prenove - 19
(1) Olimpijski bazen (2) ZD Kranj, (3) Upravna stavba MOK (4) OŠ Predoslje (5) OŠ Besnica (6) OŠ Franceta Prešerna – PŠ Kokrica (7) OŠ Orehek, (8) Vrtci Živ Žav, Čenča, Najdihojca in Janina, (9) OŠ Stane Žagar, (10)OŠ Helene Puhar (11)Oš Jakoba Aljaža, (12)OŠ Simon Jenko, PŠ Trstenik, Simon Jenko PŠ Goriče, podružnico Besnica in Matije Čopa in	(1) PŠ Mavčiče (OŠ Orehek Kranj) (2) Vrtec Čebelica, (3) Vrtec Čira Čara (4) Vrtec Mavčiče (5) OŠ Simona Jenka (6) Nekdanja trgovska šola (7) Kulturno društvo Brdo (8) Vrtec Čenča.	(1) OŠ J.Puharja - PŠ Primskovo (2) OŠ Stražišče (3) Vrtec Ostržek (4) OŠ Franceta Prešerna (5) Vrtec Kekec (6) ŠP Stražišče (7) KS Čirče (8) Bazen Kranj (9) KS Struževo (10)KS Žabnica (11)KS Tenetiše (12)VVZ Mojca (13)KS Golnik (14)KS Goriče (15)KS Kokrica (16)KS Predoslje (17)POŠ Goriče (18)ZD Kranj (19)Gasilska postaja Kranj

Ukrep 3.4 PODNEBNO ODPORNO UPRAVLJANJE PROSTORA IN OKOLJA

2030: ZELENI OPN
2035: SISTEM OKOLJSKIH MONITORINGOV

DEJANSKA RABA ZEMLJIŠČ MOK 2002

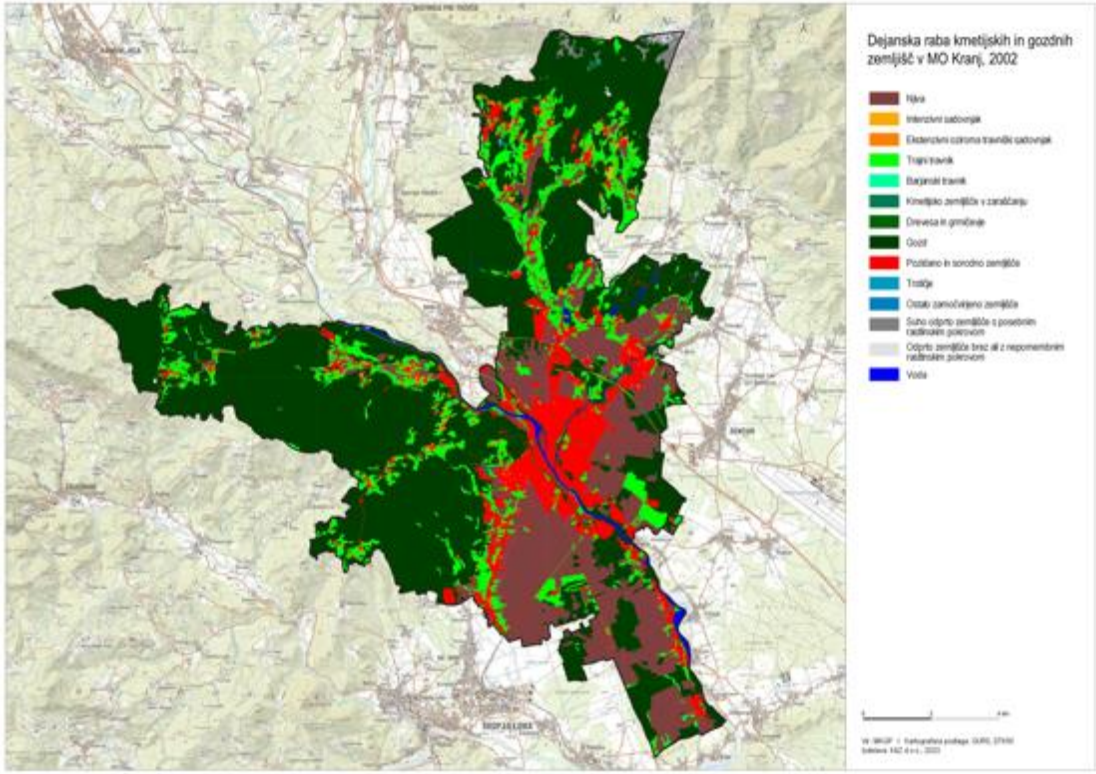

DEJANSKA RABA ZEMLJIŠČ MOK 2022

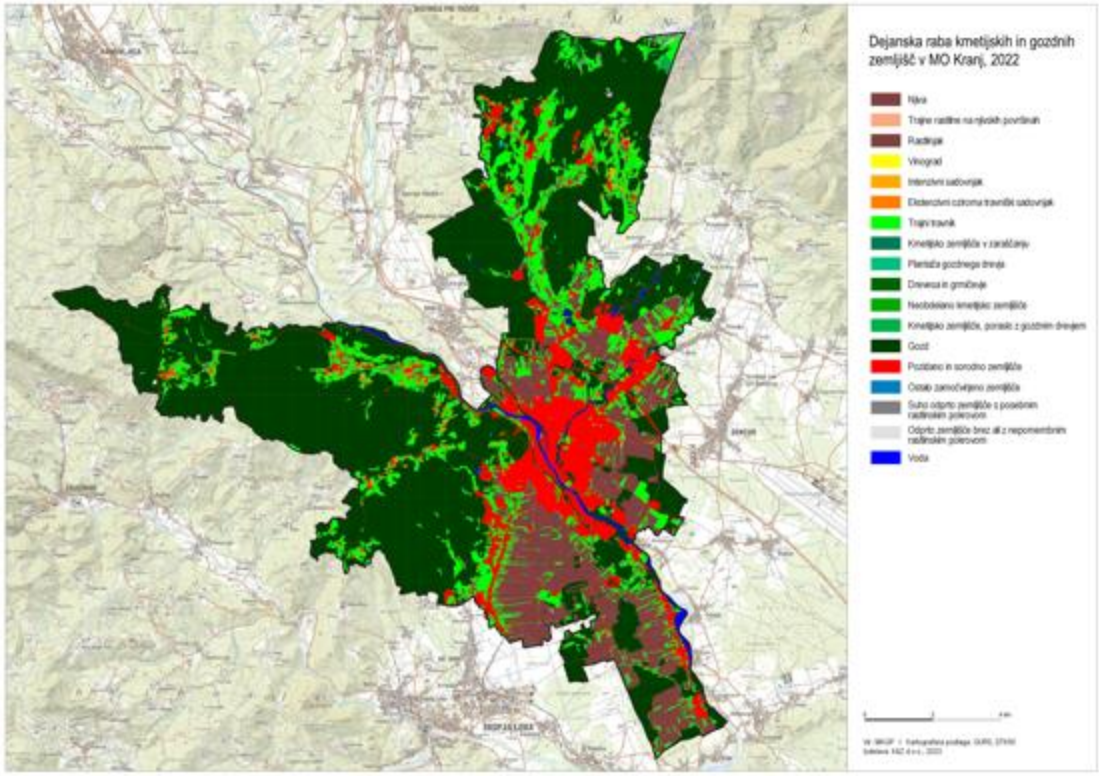

Ukrep 3.5 ZELENI IN MODRI SISTEMI

2030: KANJON KOKRE

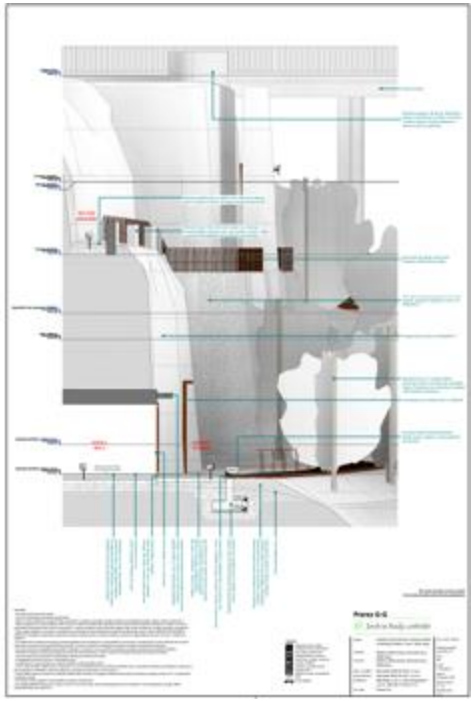

PzI, Jereb in Budja arhitekti, d.o.o.

Ukrep 3.5 ZELENI IN MODRI SISTEMI

2035: BIODIVERZITETNE TOČKE

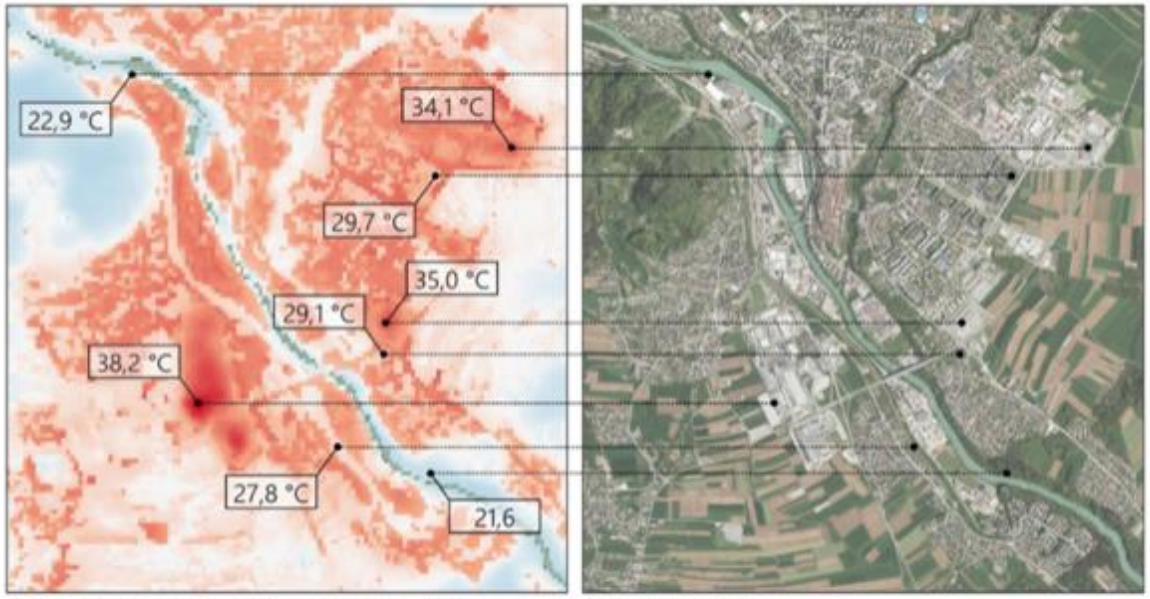

Vir: GURS, 2022; Google Earth Engine, 2023; kartografija: ZaVita, 2023

Slika 2: Primerjava temperatur zemeljskega površja (UHI), v obdobju poletja

https://link.springer.com/article/10.1007/s11252-023-01432-x

Kranj, mesto mladih

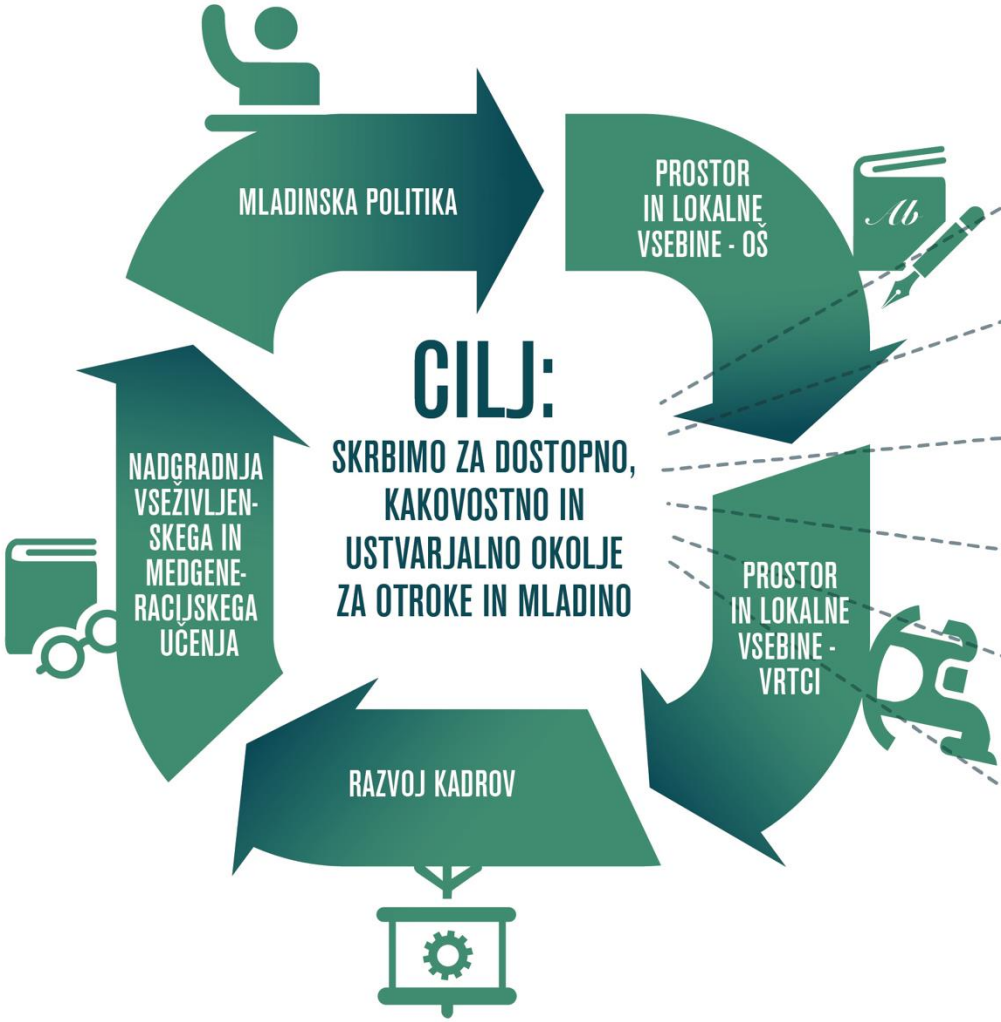

38,5%
PREBIVALSTVA Z VŠ IZOBRAZBO

MAX 5%
BREZPOSELNOSTI MLADIH

85%
OTROK 1 - 5 LET V VRTCIH

100%
ŠOL V PROGRAMIH PODJETNIŠTVA

19%
VKLJUČENOST V VSEŽIVLJENJSKO UČENJE

10.000 m^2
PRENOVLJENIH ALI IZGRAJENIH POVRŠIN ZA VZGOJO IN IZOBRAŽEVANJE (2016 – 2035)

TP 4: KRANJ, **MESTO MLADIH**

Ukrep 4.1 DOSTOPNO, ZADOSTNO IN KAKOVOSTNO OSNOVNOŠOLSKO OKOLJE

Strateški projekt:
2030: PP/OŠ KOKRICA – FAZA 1
2035: PP/OŠ KOKRICA - FAZA 2

1. **Posodobitve in širitve OŠ prostora**
    1. Dozidava OŠ H. Puhar (3 učilnice)
    2. OŠ FP - PŠ Kokrica: F1: Rekonstrukcija in dozidava (v 9 letko), F2: Telovadnice
    3. Obnova objekta nekdanje trgovske šole za PŠ OŠ J. Aljaža
    4. OŠ F. Prešerna Kranj: nadaljnje prenove
    5. OŠ Predoslje: razširitev kuhinje
    6. OŠ S. Jenka: dozidava učilnic+ telovadnica
    7. OŠ Stražišče: dozidava 4-6 učilnic
    8. OŠ J. Puharja: prenova PŠ Primskovo
    9. Preureditev kuhinj in jedilnic
2. **Investicijsko vzdrževanje OŠ prostora**
3. **Priprava demografskih, prostorskih, zemljiških in drugih podlag za dolgoročen razvoj OŠ prostora**
    1. Zlato polje
    2. Čirče (že OPPN)
    3. OŠ H. Puhar (glede na potrebe)
    4. Kokrica (širitev za obstoječo OŠ)
    5. Čebelica: nadomestna gradnja
    6. Trstenik: revitalizacija območja
    7. Druge lokacije
4. **Spodbudno in sodobno učno okolje za krepitev kompetenc učencev za 21. st.**
    1. Sodobno opremljene predmetne učilnice, laboratoriji in kabineti ter učilnice na prostem: prednostno računalniške
    2. Vključevanje lokalnih vsebin v učni program
5. **S stemski vidiki OŠ mreže in njene dostopnosti**
    1. Revizija in prilagoditev šolskih okolišev
    2. Izboljšanje sistema mobilnosti učencev: i) optimizacije šolskih prevozov, ii) urejanje varnih šolskih poti, iii) prometni režimi na območju šol, iv) mobilnostni načrti

Ukrep 4.2 DOSTOPNO, ZADOSTNO IN KAKOVOSTNO OKOLJE ZA PREDŠOLSKO VARSTVO

Strateški projekt:
2030: VRTEC SONČEK PLANINA
2035: VRTEC ČEBELICA

1. **Posodobitve in širitve vrtcev**
    1. Novogradnja vrtca Sonček (Planina)
    2. Vrtec OŠ FP Kokrica (skupen objekt z OŠ)
    3. Preureditve kuhinj in jedilnic
2. **Investicijsko vzdrževanje vrtcev**
3. **Priprava demografskih, prostorskih, zemljiških in drugih projektno-investicijskih podlag za dolgoročen razvoj prostora za dejavnost vrtcev** na lokacijah kot OŠ
4. **Nadgradnja opreme in programov predšolske vzgoje** s spodbujanjem kakovosti vzgojno-izobraževalnega procesa, ustvarjalnosti in sodelovanja z lokalnim okoljem
5. **Prilagoditev sistemskih vidikov poslovanja vrtcev:** i) optimizacija poslovanja vrtcev, ii) letno preverjanje in usklajevanje cen, iii) promocija vključevanja otrok v vrtec, še zlasti od 4. leta dalje.

Ukrep 4.3 RAZVOJ KARIERE IN KADROV ZA KRANJ

Strateški projekt:
2030: KARIERA JAVNE SLUŽBE MOK
2035: KARIERA KRANJ

1. **Načrt za zagotavljanje kadrov za dolgoročno stabilno** delovanje javnih zavodov in služb MOK: i) Analiza stanja in potreb; ii) Načrt ukrepov
2. **Poklicna orientacija v OŠ in SŠ in usmerjanje kariere v Kranj**: *i)* usmerjanje vpisov, ii) Promocija poklicev v sodelovanju s kranjskimi javnimi službami in SŠ/VŠ
3. **Štipendije in denarna pomoč mladim za** študij v deficitarnih in perspektivnih poklicih potrebnih v MOK, še posebej javnih službah MOK
4. **Izvajanje praks in praktičnega usposabljanja v upravi in javnih službah MOK,** še zlasti mladih in oseb s posebnimi potrebami

Ukrep 4.4 NADGRADNJA IZOBRAŽEVANJA ODRASLIH, VSEŽIVLJENJSKEGA IN MEDGENERACIJSKEGA UČENJA

Strateški projekt:
2030: MREŽA ZA VSEŽIVLJENJSKO UČENJE
2035: MEDGENERACIJSKI PROGRAMI NA PODEŽELJU

1. **Strategija vseživljenjskega učenja (odraslih) MOK 2040.**
2. **Mreža za vseživljenjsko učenje:** formaliziranje mrež (več kot 50 izvajalcev), da se na enem mestu zagotovi vse info, poenoti standarde kakovosti, razvija programe in izvaja skupno promocijo.
3. **Uvajanje novih skupnostnih pristopov v VŽI:** i) povezava s pametnim mestom: uporaba platforme za deljenje znanj med občani, ii) učenje na javnih mestih –vsebine za mikro-učeča okolja; iii) vključevanje prostovoljcev - delavnice, ki jih vodijo občani
4. **Razvoj mreže programov Medgeneracijskega centra Kranj na kranjsko podeželje** (povezava z mladinskimi centri in skupnostnimi centri na podeželju)
    1. Vzpostavitev koordinatorja za podeželsko mrežo
    2. Razvoj mreže mentorjev/prostovoljcev
    3. Izvajanje programa

Ukrep 4.5 MLADINSKA POLITIKA

Strateški projekt:
2030: MLADINSKI CENTER KRANJ

1. **Mladinski svet Kranj:** uveljavitev delovanja za aktivnejšo vlogo mladih v razvoju MOK
2. **Posodobitev strategije razvoja mladinskega dela** v MOK za obdobje do leta 2030
3. **Vsebinska prenova spodbud za projekte mladih** skladno z novelirano mladinsko politiko (javni razpis)
4. **Mladinski center Kranj:** Kranj 2.0: i) vzpostavitev mladim primernega večnamenskega prostora za druženje, ustvarjanje, delo in učenje – podprt z mladinskimi delavci, mentorji, povezavami z gospodarstvom in NVO, ii) nadaljnji razvoj mreže za delovanje mladih v različnih oblikah in na različnih lokacijah v partnerstvu z drugimi ustanovami ali hibridno. Prednostno DUO.
5. **Socialni izzivi odraščanja:**
    1. **Digitalna zasvojenost mladih:** i) ozaveščanje, ii) preventivni projekti zmanjševanja digitalne odvisnosti
    2. **Duševno zdravje in varno okolje za mlade**: pilotni projekti za reševanje stisk mladih in destigmatizacija duševnega zdravja mladih

Ukrep 4.1 DOSTOPNO, ZADOSTNO IN KAKOVOSTNO OSNOVNOŠOLSKO OKOLJE

2030: PP/OŠ KOKRICA – FAZA

Ukrep 4.2 DOSTOPNO, ZADOSTNO IN KAKOVOSTNO OKOLJE ZA PREDŠOLSKO VARSTVO

2030: VRTEC SONČEK PLANINA

OSIVNIK FABIAN ARHITEKTI, d. o. o., avtorja sta **Tea Fabian**, mag. inž. arh., in **David Osivnik**, univ. dipl. inž. arh., M.Arch. (IT).

Ukrep 4.3 RAZVOJ KARIERE IN KADROV ZA KRANJ

Ukrep 4.4 UVAJANJE NOVIH PRISTOPOV V VSEŽIVLJENJSKO IZOBRAŽEVANJE (medgeneracijsko, a tudi skupnostno učenje in prostovoljstvo)

Kranj, živahno in aktivno mesto

TRAJNOSTNA URBANA STRATEGIJA OBČINE KRANJ 2030+

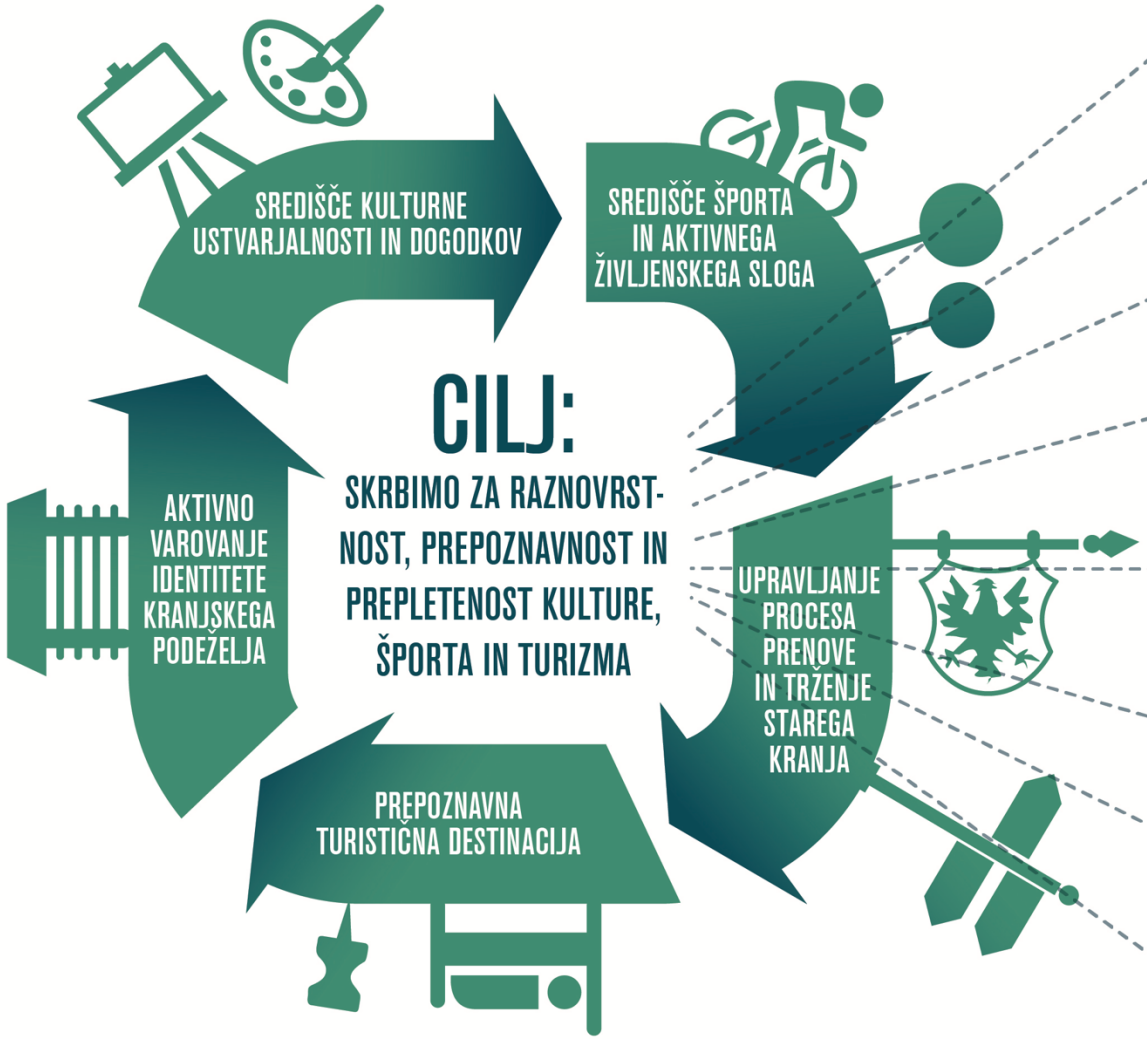

50%
OBČANOV VKLJČENIH V REDNO ŠPORTNO-REKREATIVNO VADBO

150.000
NOČITEV TURISTOV

20%
RAST OBISKA MUZEJEV

MAX 10%
PRAZNIH LOKALOV V MESTU

6.500 m²
PRENOVLJENIH ALI IZGRAJENIH POVRŠIN ZA KULTURO, ŠPORT IN TURIZEM (2016-2035)

4
INOVATIVNI PROJEKTI NA KRANJSKEM PODEŽELJU

4
ODMEVNI VEČJI KULTURNI PROJEKTI

25%
OBČANOV ČLANOV KNJIŽNICE

TP 5: KRANJ, ŽIVAHNO IN AKTIVNO MESTO

Ukrep 5.1
SREDIŠČE KULTURNE USTVARJALNOSTI GORENJSKE

Strateški projekt:
2030: KULTURNA PRESTOLNICA
2035: KULTURNA INFRASTRUKTURA

1. **Kulturna politika in pozicija**
    1. Priprava programa kulture
    2. Prilagoditev sofinanciranja
    3. Okrepitev kulturne pozicije in prepoznavnosti Kranja
    4. Podpora mladim ustvarjalcem
2. **Naložbe v kulturno infrastrukturo regionalnega pomena**
    1. Prešernovo gledališče
    2. Galerija PN: dodatni prostori
    3. Palača občine Kranj: prenova
    4. Urbani inkubator kulture: preveritev
    5. Koncertna dvorana: i) vzpostavitev prehodne lokacije, ii) načrtovanje dolgoročne lokacije.
    6. Globus Kranj (E. Ravnikar):
3. **Razvoj knjižnične dejavnosti in knjižnične mrež** (Stražišče, širitev mreže Golnik, Mavčiče, Besnica, nakup avtomatov)
4. **Upravljanje in investicijsko vzdrževanje kulturne infrastrukture**
    1. Centralizirano upravljanje
    2. Priprava večletnega DIIP
    3. Izvajanje vzdrževanja po programu
5. **Varstvo kulturne dediščine**
    1. Digitalziacija kulturne dediščine MOK
    2. Spodbude za prenovo kulturne dediščine
    3. Center za premično in nepremično kulturno dediščino (ogledni depoji)
    4. Ohranjanje nesnovne kulturne dediščine: prednostno pisne kullturne dediščine

Ukrep 5.2
UPRAVLJANJE PROCESA PRENOVE IN TRŽENJE STAREGA KRANJA

Strateški projekt:
2030: MESTNA TRŽNICA
2035: KULTURNA ČETRT 2.0

1. **Upravljanje prenove starega Kranja**
    1. Vzpostavitev koordinacije
    2. Prostorski dokumenti: konservatorski načrt za prenovo (potrditev) in izdelava novega OPPN SMJ
    3. Enotna podoba starega Kranja
    4. Kranjska hiša: zaokrožitev prostorov
2. **Marketing starega Kranja:** mesto s celoletno živahnim kulturnim utripom
    1. Marketing dogodkov
    2. Inovativne akcije
3. **Objekti z vsebino, pomembno za prenovo starega Kranja (DUO)**
    1. Mestna tržnica: prenova po ureditvi lastniških razmerij - DUO
    2. Mestna hiša: prenova, umestitev programov
    3. Kulturna četrt 2.0 (arheološka pot)
    4. Prenova Plečnikovih stopnic
    5. Kranjski rovi: izboljšanje dostopnosti in podporne infrastrukture za obiskovalce
    6. Majdičev mlin/log: preveritev razvojnih možnosti (zasebna last)
4. **Stari Kranj kot razpršeni hotel:** usmerjanje razvoja in upravljanja

Ukrep 5.3
PREPOZNAVNA TRAJNOSTNA TURISTIČNA DESTINACIJA

Strateški projekt:
2030: PRISTNA DOŽIVETJA ZA OBISKOVALCE IN PREBIVALCE
2035: TURISTIČNI POSPEŠEVALNIK

1. **Blagovna znamka VISIT KRANJ**
2. **Novelacija Strategije razvoja turizma** v MOK za obdobje po 2027
3. **Turistični produkti z doživetji za turiste in prebivalce:** razvoj in trženje
    1. Nadgradnja produktov za mestni in kulturni turizem
    2. Krepitev (trajnostne) gastronomske ponudbe
    3. Outdoor produkti za globalne niše in povezovanje mesta in zelenega zaledja
    4. Športni turizem (nadgradnja)
    5. Dogodki: povezani, segmentirani, zero waste dogodki
4. **Učinkovito in trajnostno upravljanje turistične destinacije:** povezovanje, dvig kakovosti in znanj deležnikov
    1. Referenčna zelena mestna destinacija
    2. Digitalna destinacija
    3. Spodbujanje razvoja mikrodestinacji
    4. Vključevanje sosednjih destinacij: najprej skozi produkte, postopno tudi tržno in upravljavsko sodelovanje
    5. Sodelovanje s sosednjimi vodilnimi destinacijami (Ljubljana, Škofja Loka, Radovljica/Bled/Kranjska Gora – SJA)
5. **Turistični pospeševalnik**

Ukrep 5.4
AKTIVNO VAROVANJE IDENTITETE IN POSELJENOSTI KRANJSKEGA PODEŽELJA

Strateški projekt:
2030: KOZOLCI
2035: SKUPNOSTNI OBJEKTI

1. **Celostno urejanje vaških trgov in krajinskih ambientov** podeželja
2. **Večnamenski skupnostni objekti po krajevnih skupnostih:** preurejanje v sodobne večnamenske skupnostne prostore
3. **Inovativni projekti za aktivno ohranjanje dediščine in poseljenosti** podeželja
    1. Ohranjanje kozolcev
    2. Hišna imena: razširitev na vsa naselja
    3. Drugi inovativni projekti podeželskih območij
4. **Celostna urbana oprema, ločeno za podeželje in mesto** (izvzeto SMJ – ločen katalog)
    1. Katalog urbane opreme
    2. Izvedba – postopno ob zamenjavah

Ukrep 5.5
SREDIŠČE ŠPORTA IN AKTIVNEGA ŽIVLJENJSKEGA SLOGA

Strateški projekt:
2030: LEDENA DVORANA
2035: NŠC BRDO

1. **Razvoj Kranja v osrednje regijsko in nacionalno športno-vadbeno središče**
    1. Ledena dvorana
    2. Prenova tribun z garažno hišo v ŠC Kranj
    3. Olimpijski bazen: energetska sanacija + gradnja 25 m bazena
    4. Plezalni center
    5. Igrišče z umetno travo
    6. NŠC BRDO
2. **Upravljanje in investicijsko vzdrževanje obstoječe javne športne infrastrukture** po večletnem programu
3. **Zelena in urbana rekreacija** za vse generacije na prostem z namenom celoletne rekreacije in gibanja v bližini doma
    1. **Prenove, posodobitve in ureditveobstoječih zunanjih športnih igrišč in prostorov za rekreacijo na prostem** po KS (Kokrški log, Bitnje, Zarica, Hrastje, Golnik. Kokrica, ŠP Stražišče, Žabnica, Bitnje, opuščena deponija Tenetiše..)., prednostno DUO.
    2. **Posodobitve in ureditve igrišč za otroke in mladino,** kolesarskih in drugih urbanih poligonov ter večgeneracijskih športnih površin, prednostno DUO
4. **Urejanje pravnoformalnih statusov športnih objektov MOK**
5. **Promocija gibanja in zdravega življenjskega sloga vseh generacij**
6. **Program športa**

Ukrep 5.2 UPRAVLJANJE PROCESA PRENOVE IN TRŽENJE STAREGA KRANJA

2030: MESTNA TRŽNICA

Predlog prenove stare mestne tržnice Kranj, APARH, Aleš Peternelj s.p., 2024 (še v zasebni lasti, naložbe možne po dogovoru za odkup)

Ukrep 5.2 UPRAVLJANJE PROCESA PRENOVE IN TRŽENJE STAREGA KRANJA

2035: KULTURNA ČETRT 2.0.

IZD možne ureditve Knedlovega vrta, APARH, 2024 (še v zasebni lasti, naložbe možne po dogovoru za odkup)

Ukrep 5.4 AKTVNO VAROVANJE IDENTITETE KRANJSKEGA PODEŽELJA

2030: KOZOLCI

2035: SKUPNOSTNI OBJEKTI

Vir: Kmečki glasm Kozolec Zgornje Bitnje, avtorja Franc Fortuna, Stanislav Jesenovec, v lasti družine Prastor

Vir: LUR Medgeneracijski center Kranj

Prenove krajevnih domov v smeri skupnostnih objektov – možnost za širjenje medgeneracijskih programov na podežlje

Ukrep 5.5 SREDIŠČE ŠPORTA IN AKTIVNEGA ŽIVLJENJSKEGA SLOGA

2035: NŠC BRDO

Kranj, zdravo, varno in vključujoče mesto.

3 NALOŽBE V ZDRAVSTVO
REGIJSKA BOLNIŠNICA, ZDRAVSTVENI CENTER, URGENTNI CENTER

100%
DOSTOPNOST DO OSEBNEGA ZDRAVNIKA

100%
DOSTOPNOST POMOČI NA DOMU IN V DOMU STAREJŠIH

1.500 STANOVANJ
< 240 JAVNIH NAJEMNIH
< 150 OSKRBOVANIH STANOVANJ

MANJ
KAZNIVIH DEJANJ IN KRŠITEV JRM

NOVE
SOCIALNO-VARSTVENE STORITVE

TP 6: KRANJ,
ZDRAVO, VARNO IN VKLJUČUJOČE MESTO

Ukrep 6.1
DOSTOPNOST ZDRAVSTVENIH STORITEV IN KREPITEV ZDRAVJA

Strateški projekt:
2030: ZDRAVSTVENI CENTER
2035: REGIJSKA BOLNIŠNICA

1. **Zagotovitev prostorskih pogojev za razvoj zdravstvene dejavnosti**
    1. Zdravstveni center Severna vrata
    2. Regijska splošna bolnišnica Gorenjske
    3. Satelitski urgentni center pri ZD (SUC)
    4. Širitev in posodabljanje javne mreže
    5. Šolske zobne aMbulante: posodabljanje
    6. Druga prostorska vprašanja
2. **Zagotavljanje dostopnosti storitev javne zdravstvene mreže**
    1. Razvojni načrt dostopnosti do programov, kadrov in prostorov na primarni ravni
    2. Širjenje mreže na primarni in sekundarni ravni
    3. Širitev programov paliativne oskrbe
    4. Vzpostavitev Centra za duševno zdravje
3. **Sofinanciranje nakupa medicinske opreme in reševalnih vozil**
4. **Promocija javnega zdravja** in zdravega življenjskega sloga

Ukrep 6.2
RAZNOVRSTNOST STORITEV IN INFRASTRUKTURE ZA STAREJŠE

Strateški projekt:
2030: ZDRAVSTVENI CENTER
2035: REGIJSKA BOLNIŠNICA

1. **Novelacija strategije za starejše**
2. **Skupnostne storitve za starejše**
    1. Informacijske storitve za starejše na enem mestu (navezava na Pametni Kranj)
    2. Prostofer: zagotavljanje prostovoljcev, razvoj mreže
    3. Podpora izvajanju raznovrstnih neformalnih programov in projektov za aktivno in kakovostno staranje
    4. Inovativni pilotni projekti za v podporo dolgoživi družbi
3. **Dolgotrajna oskrba na domu in pomoč družini na domu**
    1. Vzpostavitev delovanja dolgotrajne oskrbe na domu
    2. Nadaljevanje izvajanja pomoči družini na domu
    3. Zagotovitev prostorov, opreme, vozil in prostorov za dolgotrajno oskrbo na domu in pomoč družini na dom
    4. Reševanje kadrovske problematike
4. **Povečevanje zmogljivosti infrastrukture za starejše**
    1. Nova Enota Doma upokojencev Kranj
    2. Ohranitev in širitev delovanja Medgeneracijskega centra na podeželje
    3. Bivalne enote za starejše: izgradnja začasnih bivalnih enot
    4. Oskrbovana stanovanja
    5. Prostorski pogoji za vlaganja v oskrbovana stanovanja in druge sodobne oblike bivanja za starejše

Ukrep 6.3
SOCIALNA AKTIVACIJA IN VKLJUČEVANJE RANLJIVIH SKUPIN

Strateški projekt:
2030/2035: BIVANJSKE ENOTE ZA RANLJIVE SKUPINE

1. **Prilagajanje ukrepov odloka o zagotavljanju socialno varstvenih dejavnosti** ter v Strategiji razvoja socialnega varstva v MOK 2022-28 predvidenemu razvoju programov in storitev socialnega varstva
2. **Vzpostavitev novih socialno-varstvenih programov, storitev in infrastrukture**
    1. Zagotovitev bivanjskih enot za samostojno bivanje oseb s posebnimi potrebami
    2. Preureditev prostorov zavetišča za brezdomce na Sejmišču 4 + bivalnik za nočno zavetišče
    3. Medobčinski družinski center Gorenjske
    4. Ohranitev vzpostavljene mobilne službe za strokovno pomoč otrokom, mladostnikom in družini na terenu
    5. Preučitev za ustanovitev zavoda za socialne dejavnosti MOK
    6. Viški hrane: in razdelilnica hrane : širjenje projekta
3. **Prilagajanje objektov gibalno in senzorično oviranim osebam**
4. **Prostovoljstvu prijazno mesto**
5. **Pospeševanje vključevanja priseljencev v lokalno okolje**
    1. Vpliv na državo za zakonodajno ureditev področja
    2. Javnoveljavni in neformalni izobraževalni in drugih integracijskih programi različnih deležnikov ob podpori RS in EU virov
    3. Inovativni pilotni projekti javnih zavodov, služb in NVOjev

Ukrep 6.4
DOSTOPNA STANOVANJA IN PRIJAZNE STANOVANJSKE SOSESKE

Strateški projekt:
2030: STANOVANJSKA SOSESKA OB SAV
2035: JAVNI STANOVANJSKI PROJEKT 2

1. **Prilagoditev stanovanjske politike**
2. **Ohranajnje in posodabljanje obstoječega stavbnega fonda MOK**
3. **Povečevanje ponudbe javnih najemnih stanovanj**
    1. Uveljavljanje predkupnih pravic
    2. Pridobitev stavbnih zemljišč ali degradiranih objektov
    3. Projekti s SSRS: i) soseska ob Savi (ii) razvoj nadaljnjega projekta, prednostno na DUO
4. **Stanovanja za mlade:** i) pridobiti nova oz. nameniti del obstoječih stanovanj za mlade, ii) sprejeti Pravilnik o dodeljevanju namenskih najemnih stanovanj v najem mladim posameznikom, mladim parom in mladim družinam v starosti od 18. do 29. leta
5. **Podpora inovativnim pilotnim projektom in testiranju različnih modelov za izboljšanje dostopnosti do stanovanj**

Ukrep 6.5
ZAGOTAVLJANJE VARNOSTI

Strateški projekt:
2030: NADSTREŠNICA GARS
2035: REGIJSKO LOGISTIČNO IN IZOBRAŽEVALNO SREDIŠČE ZA ZAŠČITO IN REŠEVANJE

1. **Infrastruktura za zaščito in reševanje**
    1. Regijsko logistično izobraževalno središče za zaščito in reševanje
    2. Nadstrešnica GARS
    3. Urejanje interventnih poti
    4. Opremljanje in krepitev zmogljivosti gasilskih enot in CZ za reševanje in sledenje tehnološkemu napredku
    5. Izboljšanje ustreznosti zakloniščc in zaklonilnikov, še posebej v javnih objektih v lasti MOK
2. **Tehnološko-razvojni projekti na področju varnosti, zaščite in reševanja**
    1. Digitalni sistem za vodenje intervencij
    2. Pametne rešitve prvih reševalcev
    3. Uvajanje senzorike za preprečevanje tveganj naravnih nesreč
3. **Krepitev ozaveščenosti in veščin občanov za samozaščitno in preprečevalno ravnanje ob naravnih, industrijskih in drugih nesrečah**
    1. Preventivno ozaveščanje in izobraževanje občanov
    2. Prvi posredovalec

Ukrep 6.1 DOSTOPNOST ZDRAVSTVENIH STORITEV IN KREPITEV ZDRAVJA

2030: ZDRAVSTVENI CENTER

Ukrep 6.2 RAZNOVRSTNE STORITVE IN INFRASTRUKTURA ZA STAREJŠE

2030: DOM ZA STAREJŠE OBČANE

Ukrep 6.4 DOSTOPNA STANOVANJA IN PRIJAZNE STANOVANJSKE SOSESKE

2030: STANOVANJSKA SOSESKA OB SAVI

Ukrep 6.5 ZAGOTAVLJANJE VARNOSTI

2030: NADSTREŠNICA GARS

Ukrep 6.5 ZAGOTAVLJANJE VARNOSTI

2035: REGIJSKO LOGISTIČNO IN IZOBRAŽEVALNO SREDIŠČE ZA ZAŠČITO IN REŠEVANJE

TRI PRESEČNE TEME

H1 TRAJNOSTNO, PAMETNO, ODPORNO IN PODNEBNO NEVTRALNO UPRAVLJANJE

Namen: načrtno, premišljeno in strateško vodeno upravljanje razvoja

Usmeritve delovanja:

- → Upravljanje procesa trajnostne, pametne, odporne in podnebno nevtralne preobrazbe
- → Kompetence za upravljanje razvoja in preobrazbe mesta
- → Participativno vodenje za vključujoče mesto
- → Vzpostavite osrednje točke – vse na enem mestu »Središče prihodnosti«
- → Monitoring in evalvacija nTUS in Pogodbe za podnebno nevtralno in pametno mesto (CCC)
- → Uporaba platforme pametni Kranj za upravljanje razvoja

Strateški projekt 2030:
Središče prihodnosti (vse na enem mestu)

H2 FINANČNO VZDRŽNA MESTNA OBČINA

Namen: dvig investicijsko-razvojnega potenciala MOK

Usmeritve delovanja:

- → Maksimiziranje virov za financiranje razvojnih projektov
- → Optimizacija in zadrževanje rasti tekoče proračunske porabe ob najmanj ohranjanju dostopnosti in kakovosti storitev za občane
- → Obvladovanje stroškov investicij in projektov
- → Aktivno upravljanje premoženja MOK v podporo viziji in ciljem TUS
- → Premišljena politika podeljevanja koncesij
- → Participativni proračun Kr predlagaj

Strateški projekt 2030:
Participativni proračun Kr predlagaj

H3 SKLADEN RAZVOJ MESTA IN PODEŽELJA

Namen: zagotoviti primerno razvojno ravnotežje in sinergije med mestnim, primestnimi in podeželskimi območji ter bolj strateško upravljanje razvoja na zaokroženih območjih MOK

Usmeritve delovanja:

- → Povezljivost mesta in podeželja
- → Dostopnost javnih storitev na podeželju
- → Oblikovanje strategije dolgoročne oskrbe, umeščanja dejavnosti in razvoja podeželja MOK
- → Zagotavljanje skladnost in sinergij med različnimi programi financiranja (CTN, DRR, LAS, CCC Misija 100 ...)
- → Celostno upravljanje razvoja zaokroženih območij

Strateški projekt 2030:
Celostni projekti zaokroženih območij in njihovo upravljanje

CELOSTNI PROJEKTI ZAOKROŽENIH OBMOČIJ IN NJIHOVO UPRAVLJANJE

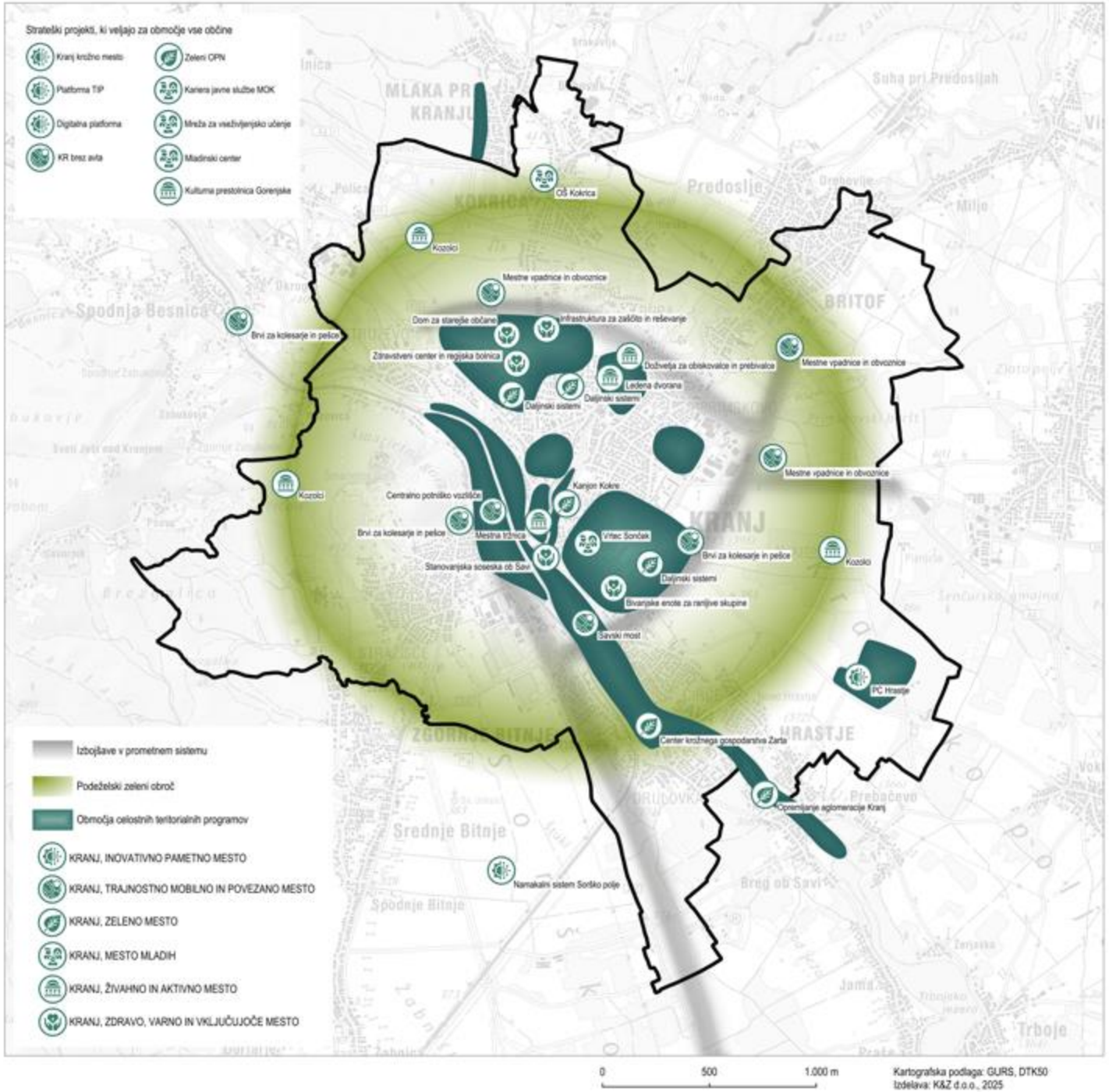

07

FINANČNI OKVIR

Ocena vrednosti projektov in virov financiranja.

INDIKATIVNI FINANČNI OKVIR do 2035

Šifra	Tematsko prednostno področje/ Ukrep	Skupna ocenjena vrednost	Potencialni viri financiranja					Po obdobjih nTUS		
			Proračun MOK	EU/RS	Kredit (FI)	Drugi javni	Zasebni	Skupaj 2025-2030	Skupaj 2031-2035	% od vse skupaj
TP1	KRANJ, INOVATIVNO PAMETNO MESTO	34.746.312	22.473.944	8.387.368	0	0	3.885.000	24.921.312	9.825.000	5,5%
TP2	KRANJ, TRAJNOSTNO MOBILNO IN POVEZANO MESTO	156.746.698	57.876.175	83.370.523	5.000.000	0	10.500.000	144.711.698	12.035.000	24,9%
TP3	KRANJ, ZELENO MESTO	176.466.441	57.327.531	68.310.910	36.100.000	5.132.000	9.596.000	118.866.441	57.600.000	28,0%
TP4	KRANJ, MESTO MLADIH	41.070.406	25.038.300	16.032.106	0	0	0	35.270.406	5.800.000	6,5%
TP5	KRANJ, ŽIVAHNO IN AKTIVNO MESTO	92.794.025	42.108.976	42.780.049	0	0	7.905.000	71.094.025	21.700.000	14,7%
TP6	KRANJ, ZDRAVO, VARNO IN VKLJUČUJOČE MESTO	123.057.377	19.734.321	31.324.075	3.330.000	45.543.981	23.125.000	109.957.377	13.100.000	19,5%
H	HORIZONTALNE TEME	5.050.000	1.915.000	3.135.000	0	0	0	5.050.000	0	0,8%
	VSE SKUPAJ	629.931.259	226.474.247	253.340.031	44.430.000	50.675.981	55.011.000	509.871.259	120.060.000	100,0%
	Na leto	57.266.478	20.588.568	23.030.912	4.039.091	4.606.907	5.001.000	84.978.543	24.012.000	
	Deleži virov oz. na obdbje	100%	36%	40%	7%	8%	9%	81%	19%	
	Glede na prioriteto	629.931.259	226.474.247	253.340.031	44.430.000	50.675.981	55.011.000	509.871.259	120.060.000	100,0%
	Prioriteta 1	302.572.204	119.176.282	106.779.941	7.255.000	43.485.981	25.875.000	290.397.204	12.175.000	48,0%
	Prioriteta 2	149.564.968	54.034.611	51.819.357	22.475.000	7.100.000	14.136.000	120.089.968	29.475.000	23,7%
	Prioriteta 3	177.794.087	53.263.354	94.740.733	14.700.000	90.000	15.000.000	99.384.087	78.410.000	28,2%
	Glede na nosilca	629.931.259	226.474.247	253.340.031	44.430.000	50.675.981	55.011.000	509.871.259	120.060.000	100,0%
	Projekti MOK (nosilec je MOK)	531.604.222	201.486.931	191.115.310	34.830.000	49.175.981	54.996.000	431.274.222	100.330.000	84,4%
	Državni projekti (nosilec je RS)	77.677.037	17.492.316	60.184.721	0	0	0	70.777.037	6.900.000	12,3%
	Regijski projekti (skupaj z drugimi občinami regije)	20.650.000	7.495.000	2.040.000	9.600.000	1.500.000	15.000	7.820.000	12.830.000	3,3%

TRAJNOSTNA URBANA STRATEGIJA
MESTNE OBČINE KRANJ 2030+

MESTNA OBČINA KRANJ

Naročnik:
Mestna občina Kranj, Slovenski trg 1, 4000 Kranj

- Matjaž Rakovec, župan

- Bojan Veselinovič , vodja delovne skupine | Direktor mestne uprave
- Ida Bibič – vodja procesa priprave novelacije Trajnostne urbane strategije Mestne občine Kranj 2030

K&Z, Svetovanje za razvoj d.o.o.

Izvajalec
K&Z, Svetovanje za razvoj d.o.o.

- Slavka Zupan, vodja skupine, usmerjanje, ukrepi
- Boža Kovač, investicije in finance
- Asistenti za delavnice in analitiko

Celoten dokument je na voljo na spletni strani Mestne občine Kranj pod sklopom Strateški dokumen